

Klimoverzicht

Mallorca

Er zijn op Mallorca enorm veel fraaie beklimmingsroutes die gefietst kunnen.
We hebben de meest fraaie en meest uitdagende geselecteerd.
Al deze beklimmingsroutes zijn opgenomen in de routes in het routeboek.

Elke klim heeft een categorie van zwaarte en deze is gebaseerd op de gegevens van climbfinder.com.

HC =	buiten categorie
1 ^e =	eerste categorie
2 ^e =	tweede categorie
3 ^e =	derde categorie
4 ^e =	vierde categorie
5 ^e =	vijfde categorie

Voor de puntenrapers onder ons is het goed om te weten dat voor alle beklimmingsroutes t/m 2^e categorie een “klimgeitenpunt” is te verdienen.



Hotel

#	Klim	Vanuit	Hoogte	Lengte	Hoogtemeters	Categorie	Opmerking
1	Puig Major	Sóller	846 m	14.3 km	843 m	2 ^e	
2	Coll dels Reis	Sa Calobra	682 m	10.2 km	708 m	2 ^e	
3	Es Verger	Alaro	561 m	4.3 km	342 m	2 ^e	matig wegdek
4	Comuna de Bunyola	Bunyola	633 m	6.8 km	433 m	2 ^e	gravel
5	Coll de Sóller	Sóller	497 m	8.9 km	473 m	3 ^e	
6	Coll de Sóller	Bunyola	497 m	7.5 km	327 m	3 ^e	
7	Coll de Pescadors	Artà	374 m	5.7 km	261 m	3 ^e	klooster
8	Coll de Femenia	Pollenca	547 m	9 km	446 m	3 ^e	
9	Coll de Sa Batalla	Caimari	578 m	9.2 km	435 m	3 ^e	
10	Puig de Randa	Randa	544 m	4.7 km	254 m	3 ^e	klooster
11	Coll d'Honor	Bunyola	550 m	7.1 km	390 m	3 ^e	
12	Coll d'Orient	Alaró	498 m	6.1 km	274 m	3 ^e	
13	Lassarell	Pollenca	311 m	3.7 km	262 m	3 ^e	
14	Puig de Maria	Pollenca	231 m	1.6 km	183 m	3 ^e	slecht wegdek
15	Puig de Sant Martí		225 m	2.4 km	196 m	3 ^e	gravel
16	Castell de Santueri	Felanitx	373 m	4.9 km	237 m	3 ^e	kasteel
17	Puig de Sant Salvador	Felanitx	488 m	4.9 km	345 m	3 ^e	klooster
18	Puig Major	Gorg Blau	846 m	4.9 km	274 m	3 ^e	
19	Ermita de Bonany	Petra	281 m	3.4 km	169 m	4 ^e	klooster

#	Klim	Vanuit	Hoogte	Lengte	Hoogtemeters	Categorie	Opmerking
20	Puig de Santa Magdalena		275 m	2.7 km	173 m	4 ^e	klooster
21	Coll de la Creueta	Port de Pollenca	208 m	3.1 km	198 m	4 ^e	
22	Coll de la Creueta	Platja Formentor	208 m	3.5 km	204 m	4 ^e	
23	Talaia d'Albercutx	Coll de la Creueta	364 m	2.3 km	157 m	4 ^e	
24	Cap Formentor	Platja Formentor	221 m	7.1 km	231 m	4 ^e	
25	Cap Formentor	Faro de Formentor	221 m	3.1 km	123 m	4 ^e	
26	Ermita de la Victòria	La Victòria	132 m	2.1 km	143 m	4 ^e	klooster
27	Coll d'Honor	Orient	550 m	2.6 km	127 m	4 ^e	
28	Coll de Sant Llorenç	Cala Tuent	227 m	3.2 km	210 m	4 ^e	
29	Puig de Santa Llúcia	Mancor de la Vall	344 m	2.6 km	161 m	4 ^e	
30	Coll de Tofla	Llostea	263 m	1.8 km	108 m	4 ^e	
31	Coll den Morell	Ses Pastores	194 m	6.5 km	195 m	4 ^e	
32	Coll dels Reis	Gorg Blau	708 m	2.4 km	161 m	4 ^e	
33	Coll de Pescadors	Ermita de Betlem	374 m	1.5 km	101 m	5 ^e	klooster
34	San Massip	Coll de sa Batalla	678 m	2.2 km	103 m	5 ^e	
35	San Massip	Gorg Blau	678 m	5.6 km	158 m	5 ^e	

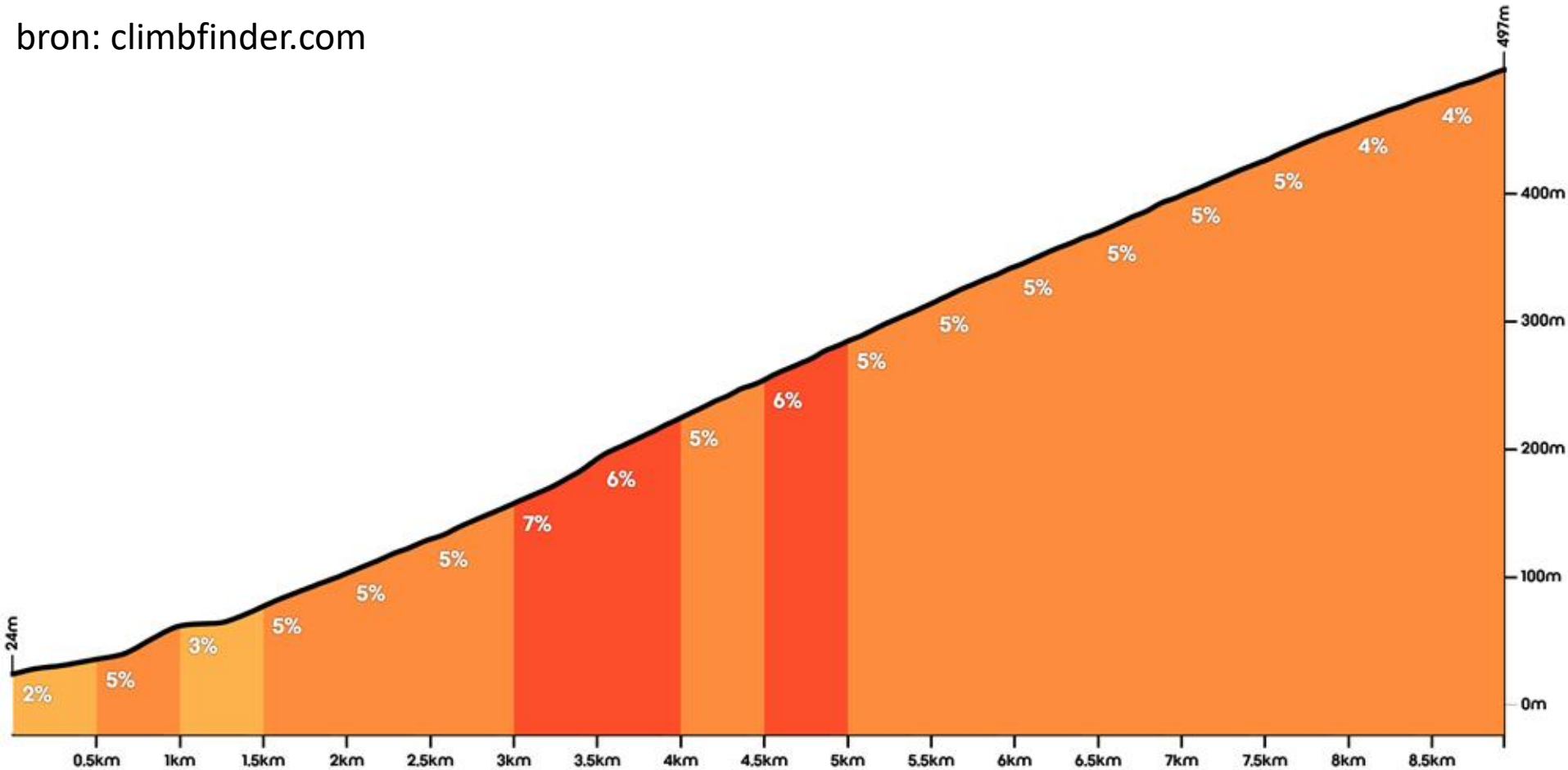
Puig Major (vanuit Sóller)

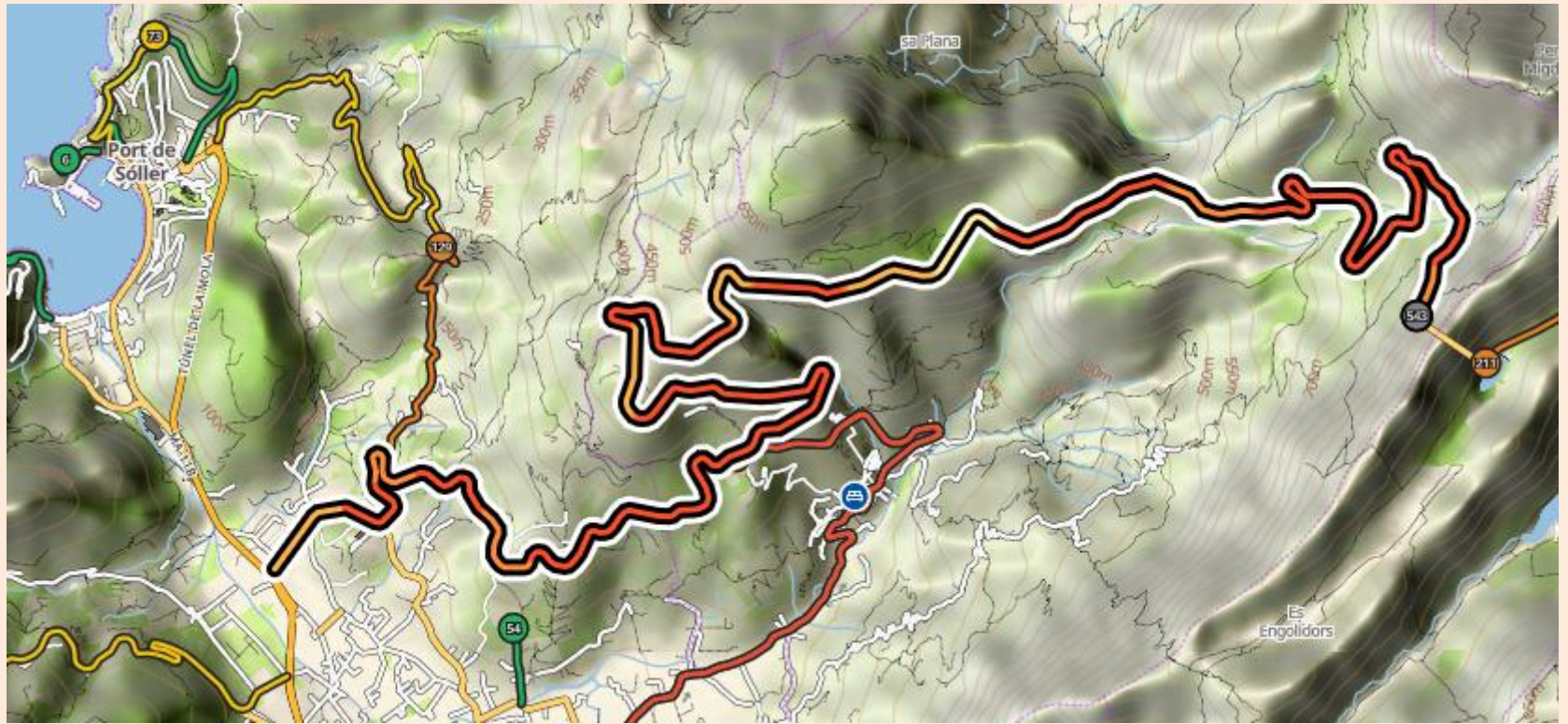
(1)

Lengte: 14.3 km
Gem %: 5.9 %
Haarspeldbochten: 8
Categorie: 2^e

Hoogte: 846 m
Hoogtemeters: 843 m
Steilste 100 m: 7.7 %
Wegdek: asfalt

bron: climbfinder.com





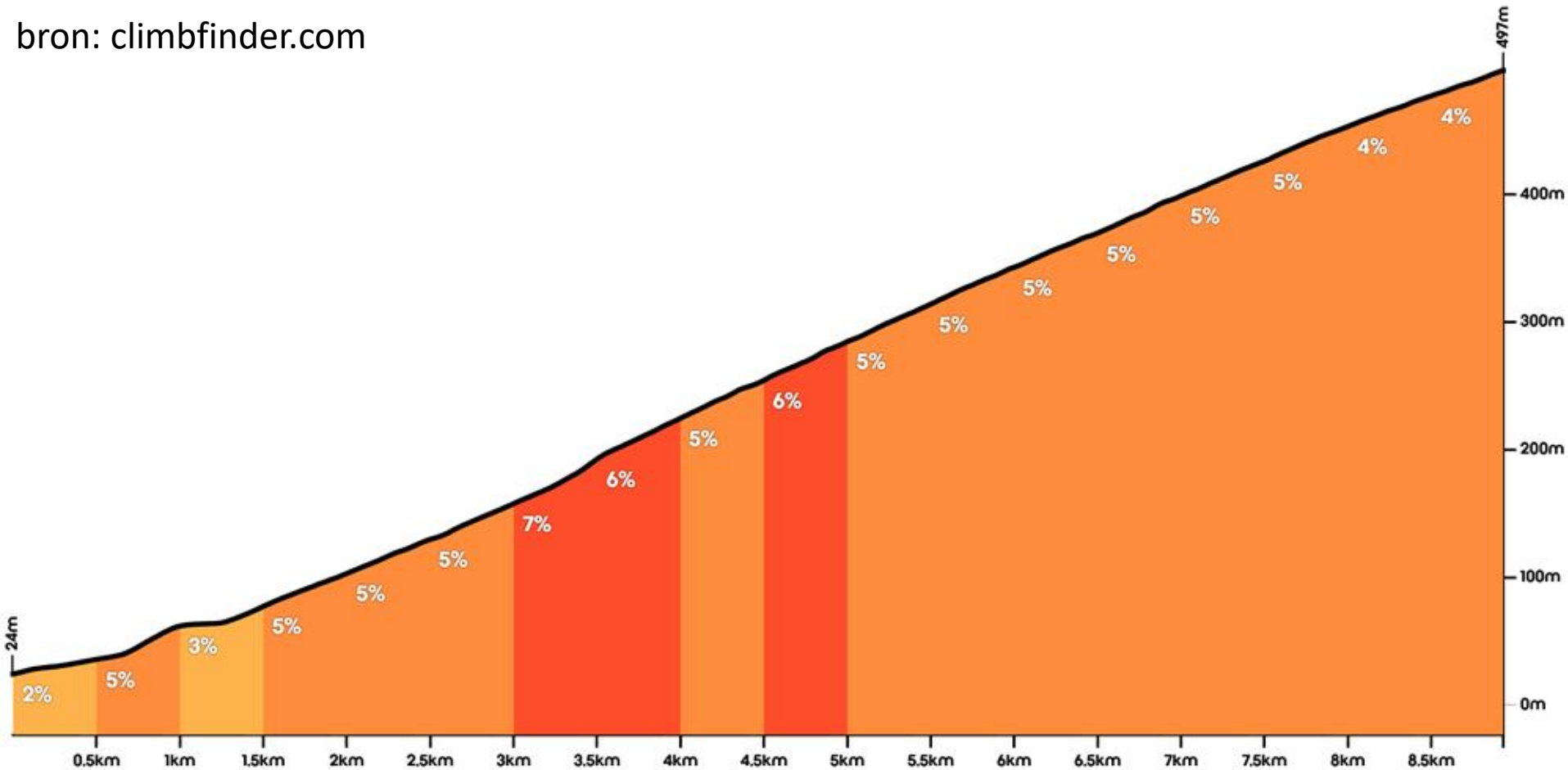
Coll dels Reis (vanuit Sa Calobra)

(2)

Lengte: 10.2 km
Gem %: 7 %
Haarspeldbochten: 17
Categorie: 2^e

Hoogte: 682 m
Hoogtemeters: 708 m
Steilste 100 m: 9.7 %
Wegdek: asfalt

bron: climbfinder.com





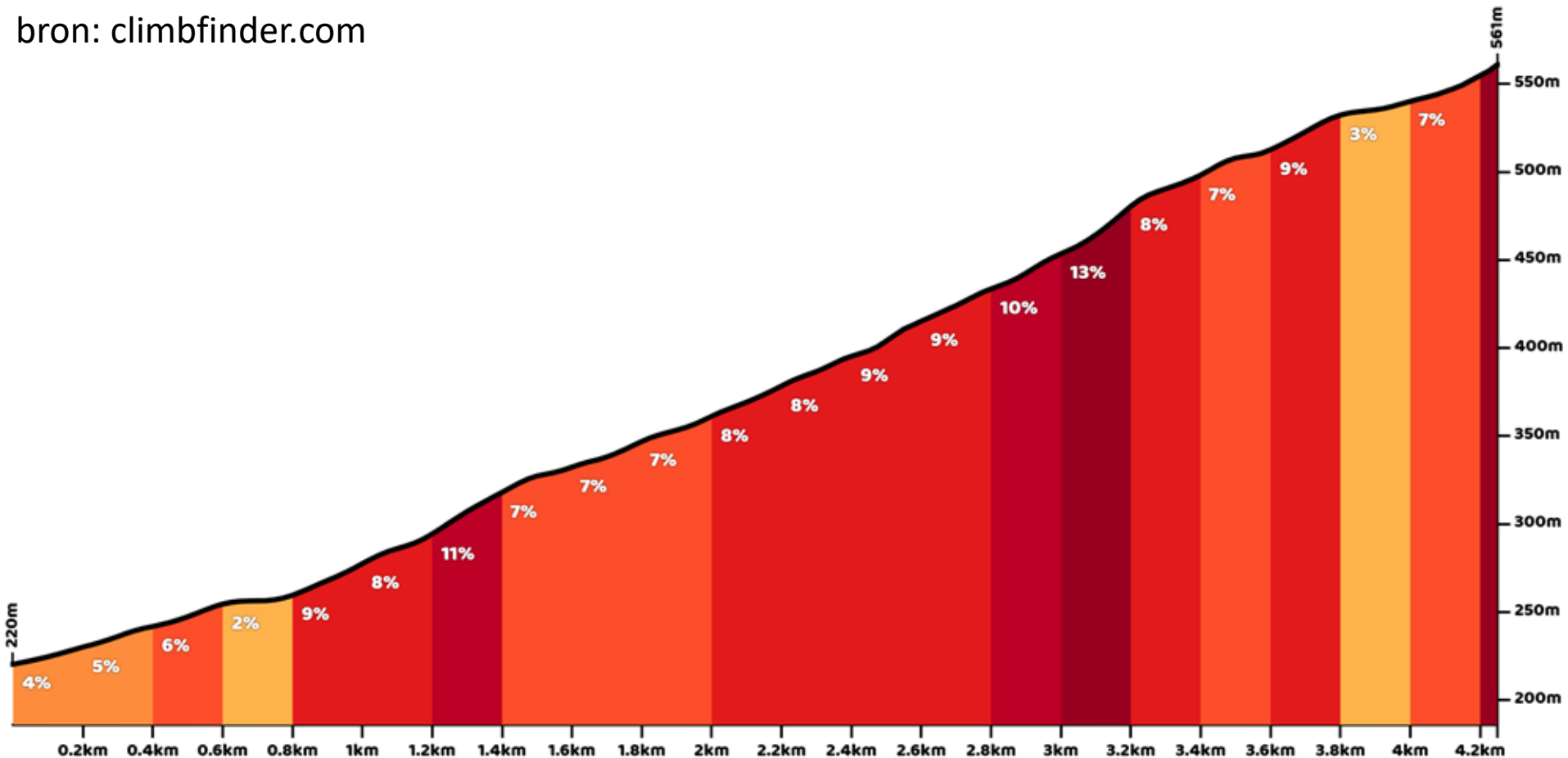
Es Verger (vanuit Alaro)

(3)

Lengte: 4.2 km
Gem %: 8 %
Haarspeldbochten: 21
Categorie: 2^e

Hoogte: 561 m
Hoogtemeters: 341 m
Steilste 100 m: 16.2 %
Wegdek: matig asfalt

bron: climbfinder.com



Comuna de Bunyola (vanuit Bunyola)

(4)

Lengte: 6.8 km

Gem %: 6.3 %

Haarspeldbochten: 24

Categorie: 2^e

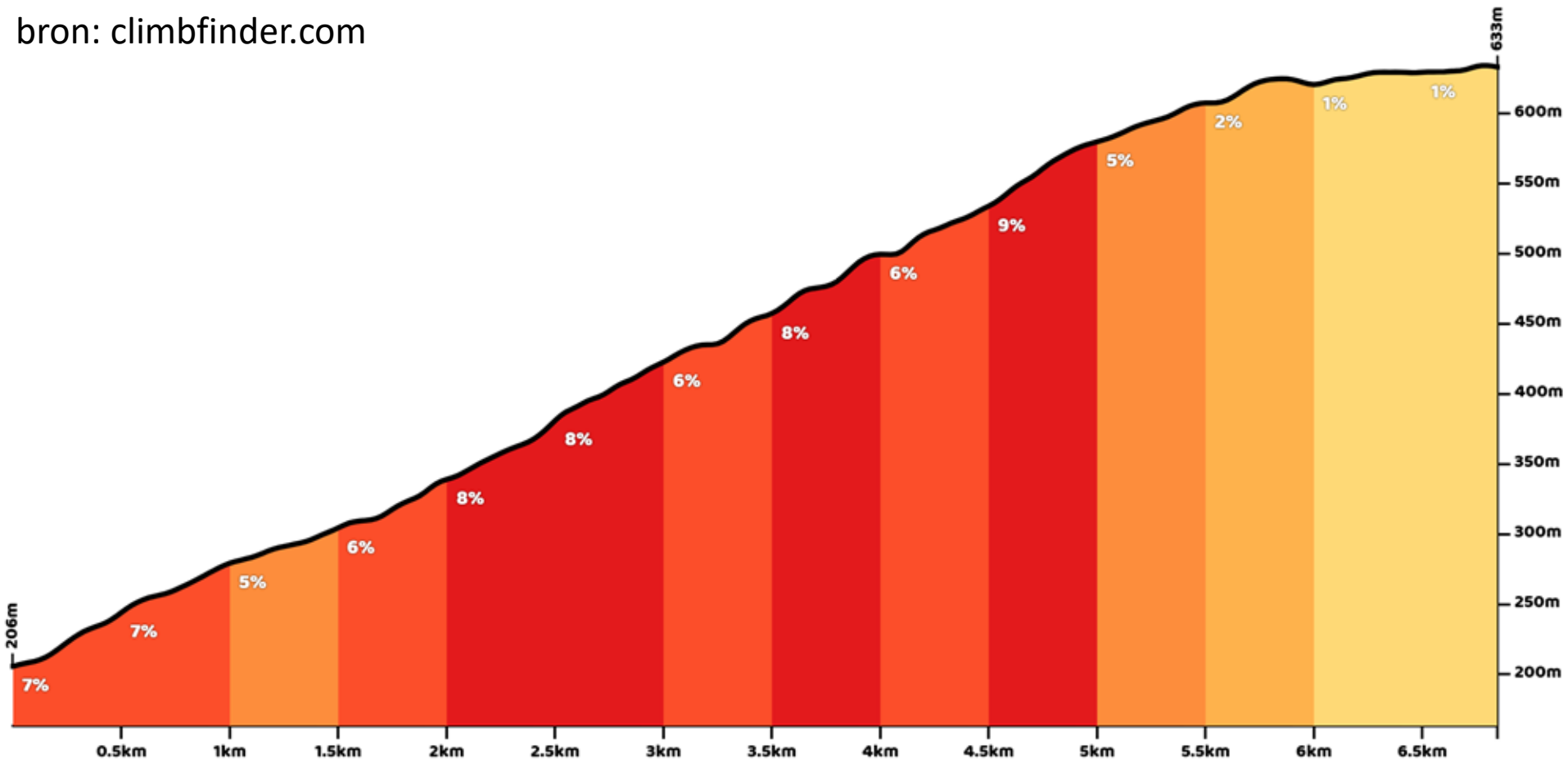
Hoogte: 633 m

Hoogtemeters: 433 m

Steilste 100 m: 14 %

Wegdek: gravel

bron: climbfinder.com



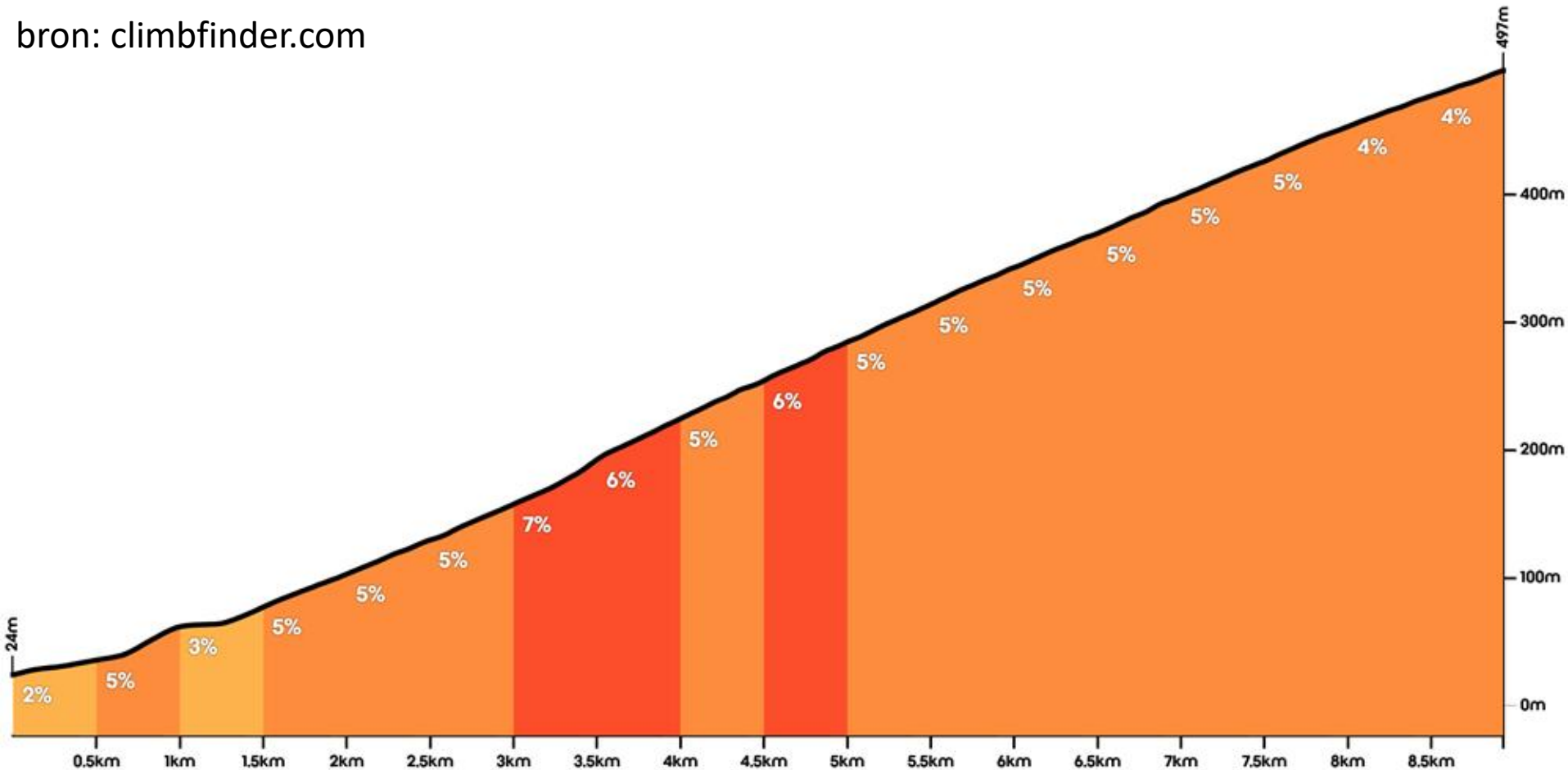
Coll de Sóller (vanuit Sóller)

(5)

Lengte: 8.9 km
Gem %: 5.3 %
Haarspeldbochten: 30
Categorie: 3^e

Hoogte: 497 m
Hoogtemeters: 473 m
Steilste 100 m: 9.5 %
Wegdek: asfalt

bron: climbfinder.com



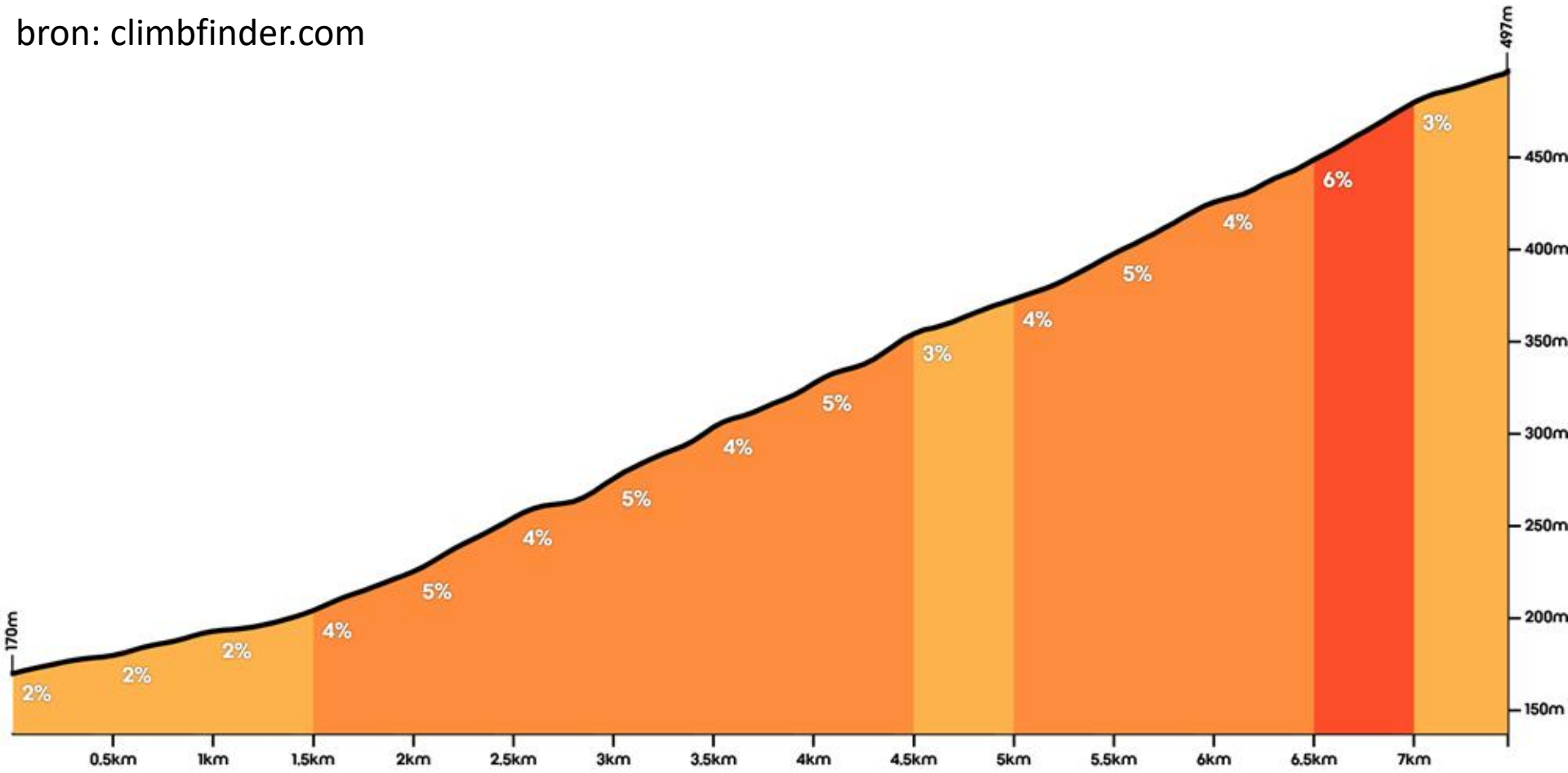
Coll de Sóller (vanuit Bunyola)

(6)

Lengte: 7.5 km
Gem %: 4.4 %
Haarspeldbochten: 25
Categorie: 3^e

Hoogte: 497 m
Hoogtemeters: 327 m
Steilste 100 m: 7.5 %
Wegdek: asfalt

bron: climbfinder.com



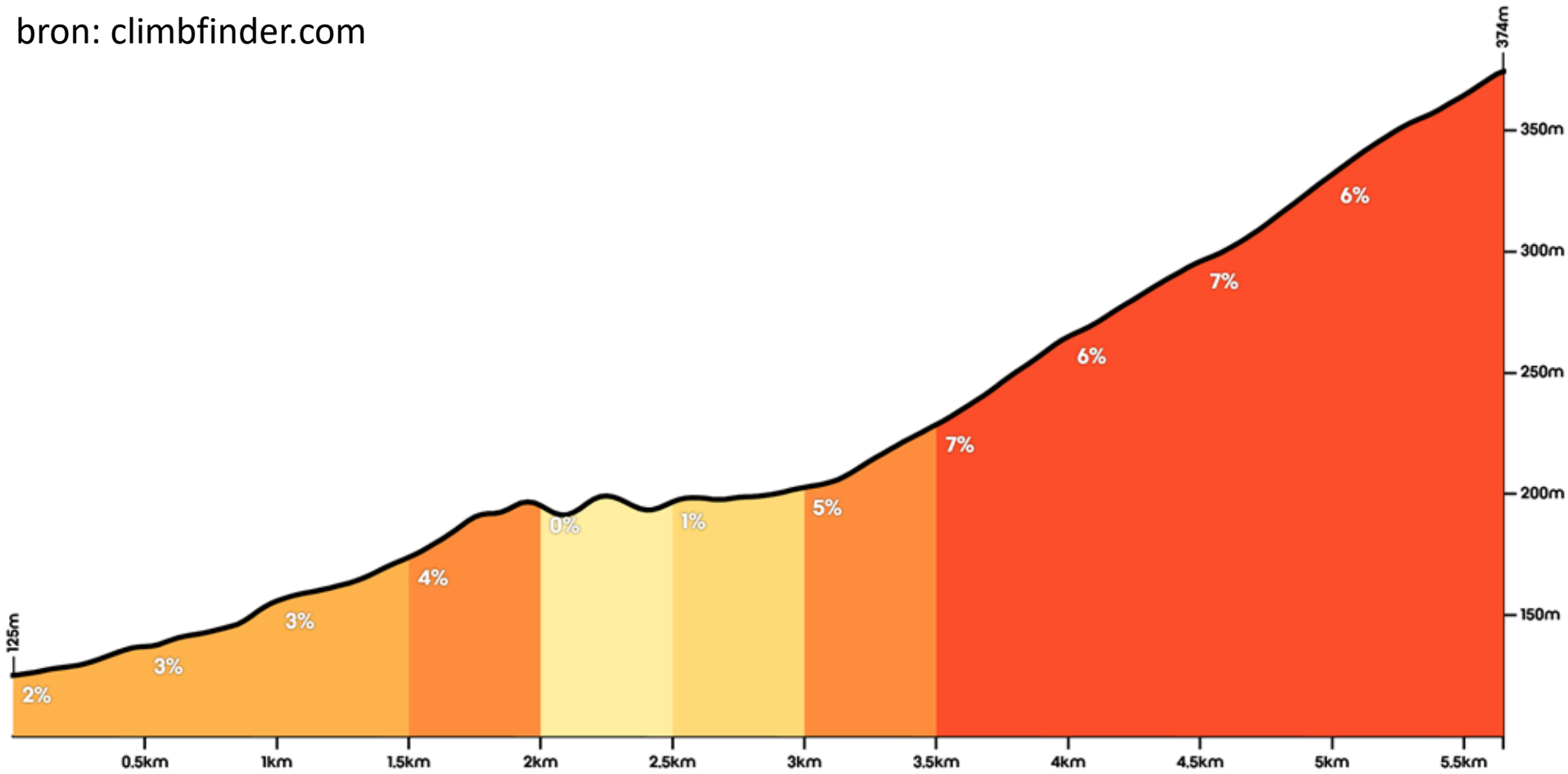
Coll des Pescadors (vanuit Artà)

(7)

Lengte: 5.7 km
Gem %: 4.6 %
Haarspeldbochten: 9
Categorie: 3^e

Hoogte: 374 m
Hoogtemeters: 261 m
Steilste 100 m: 8.4 %
Wegdek: asfalt

bron: climbfinder.com



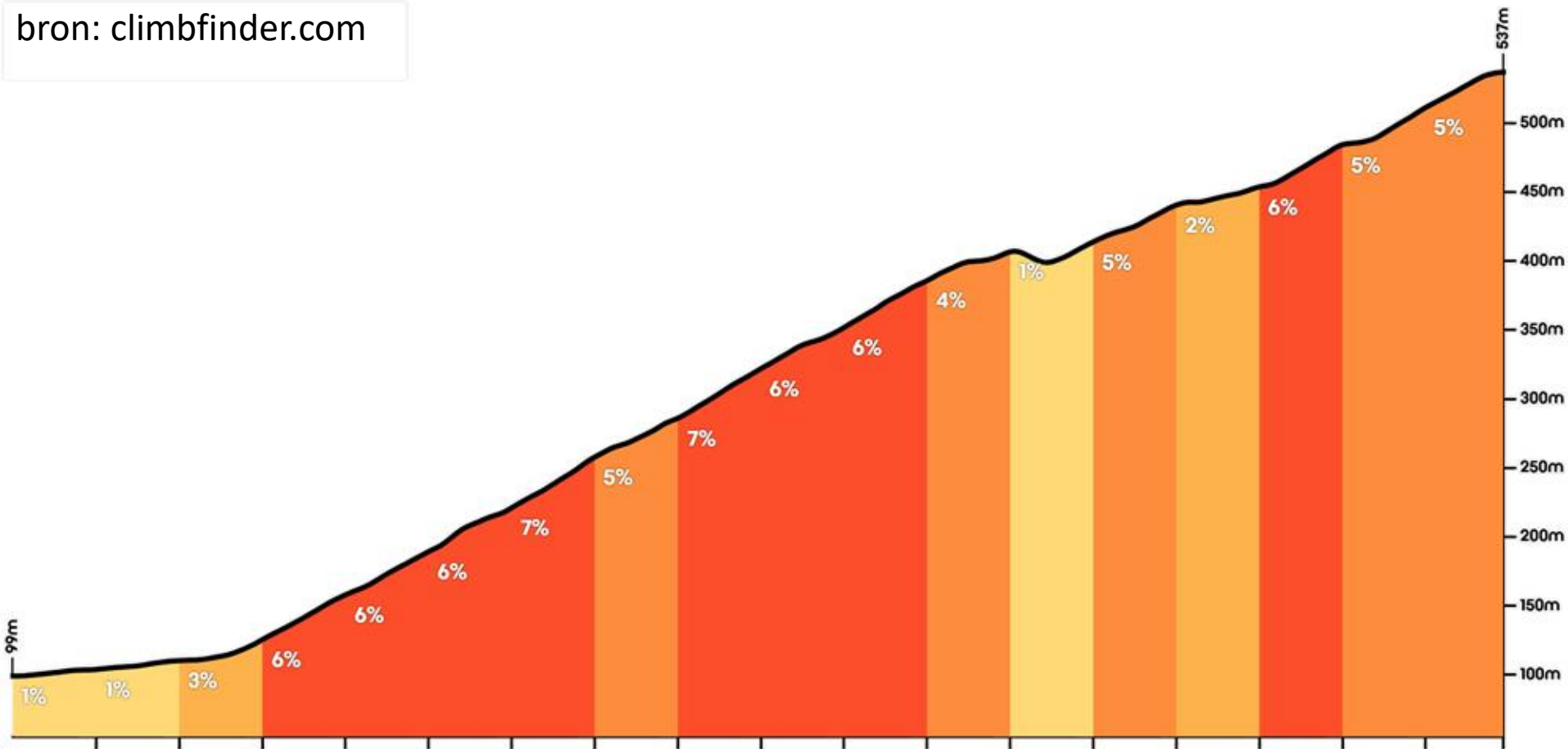
Coll de Femenia (vanuit Pollenca)

(8)

Lengte: 9 km
Gem %: 5 %
Haarspeldbochten: 5
Categorie: 3^e

Hoogte: 537 m
Hoogtemeters: 446 m
Steilste 100 m: 9.4 %
Wegdek: asfalt

bron: climbfinder.com



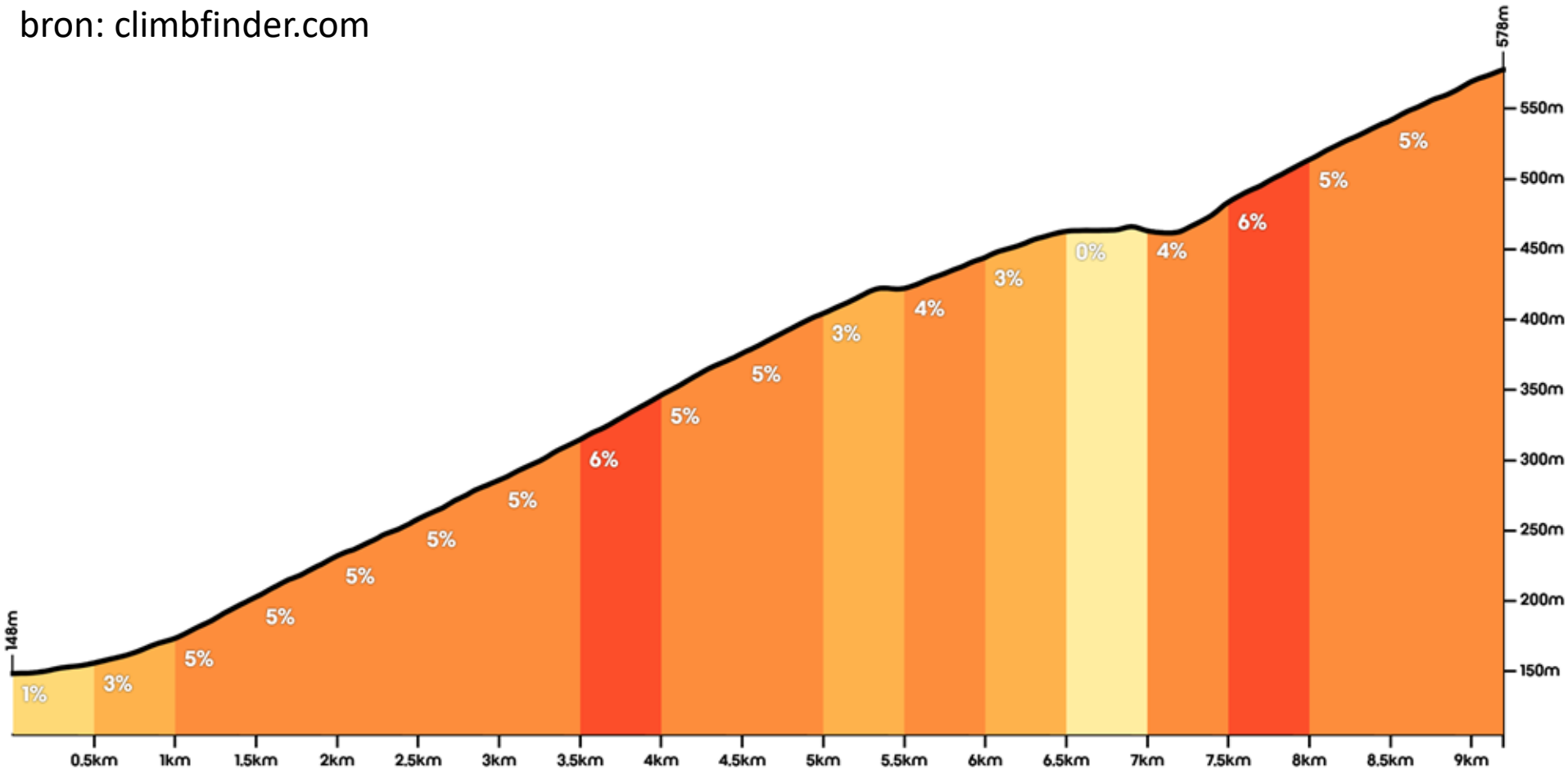
Coll de Sa Batalla (vanuit Caimari)

(9)

Lengte: 9.2 km
Gem %: 4.7 %
Haarspeldbochten: 17
Categorie: 3^e

Hoogte: 578 m
Hoogtemeters: 435 m
Steilste 100 m: 9.1 %
Wegdek: asfalt

bron: climbfinder.com



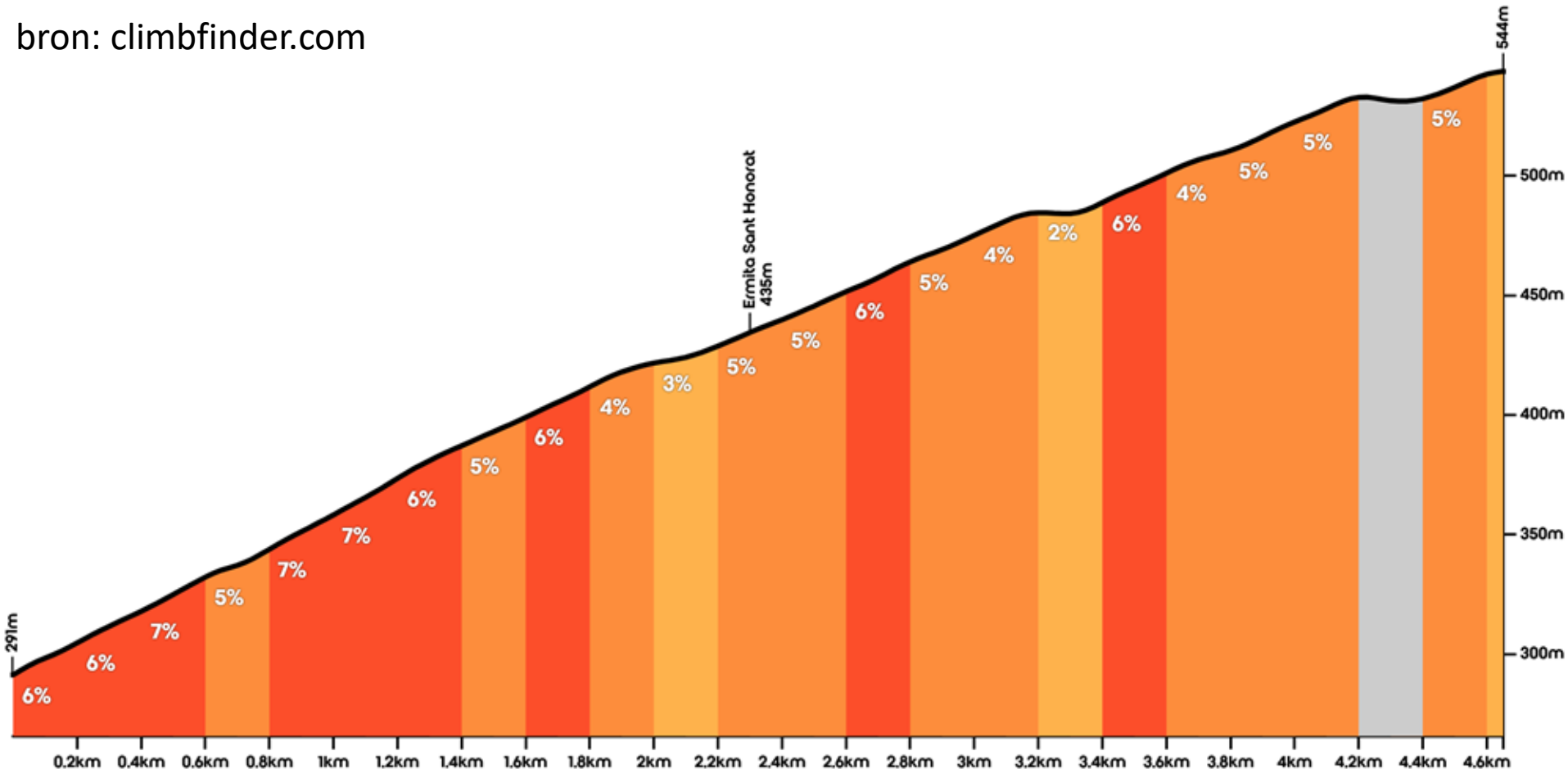
Puig de Randa (vanuit Randa)

(10)

Lengte: 4.7 km
Gem %: 5.5 %
Haarspeldbochten: 9
Categorie: 3^e

Hoogte: 544 m
Hoogtemeters: 254 m
Steilste 100 m: 9.2 %
Wegdek: asfalt

bron: climbfinder.com



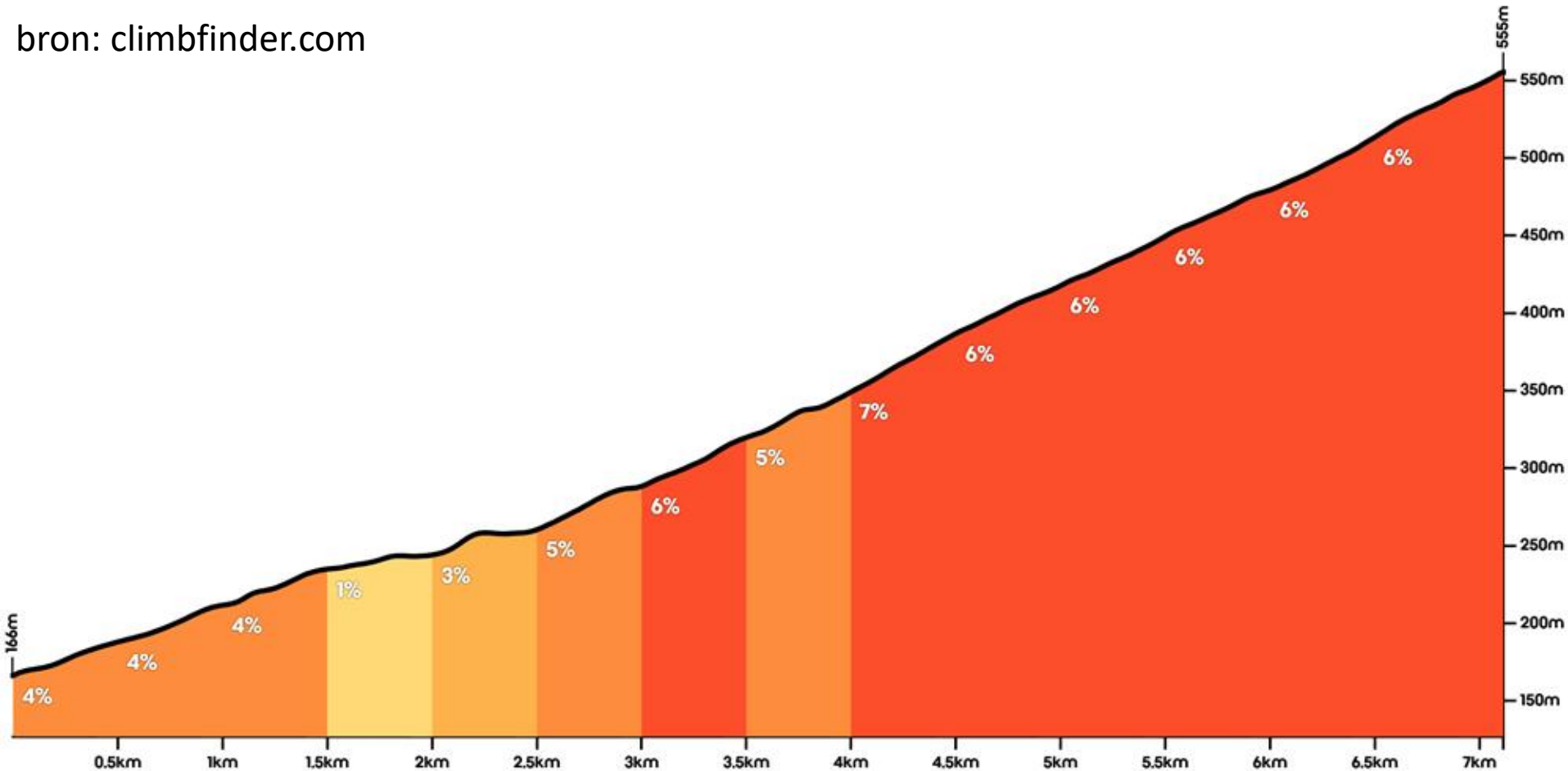
Coll d'Honor (vanuit Bunyola)

(11)

Lengte: 7.1 km
Gem %: 5.5 %
Haarspeldbochten: 16
Categorie: 3^e

Hoogte: 550 m
Hoogtemeters: 390 m
Steilste 100 m: 8.6 %
Wegdek: asfalt

bron: climbfinder.com

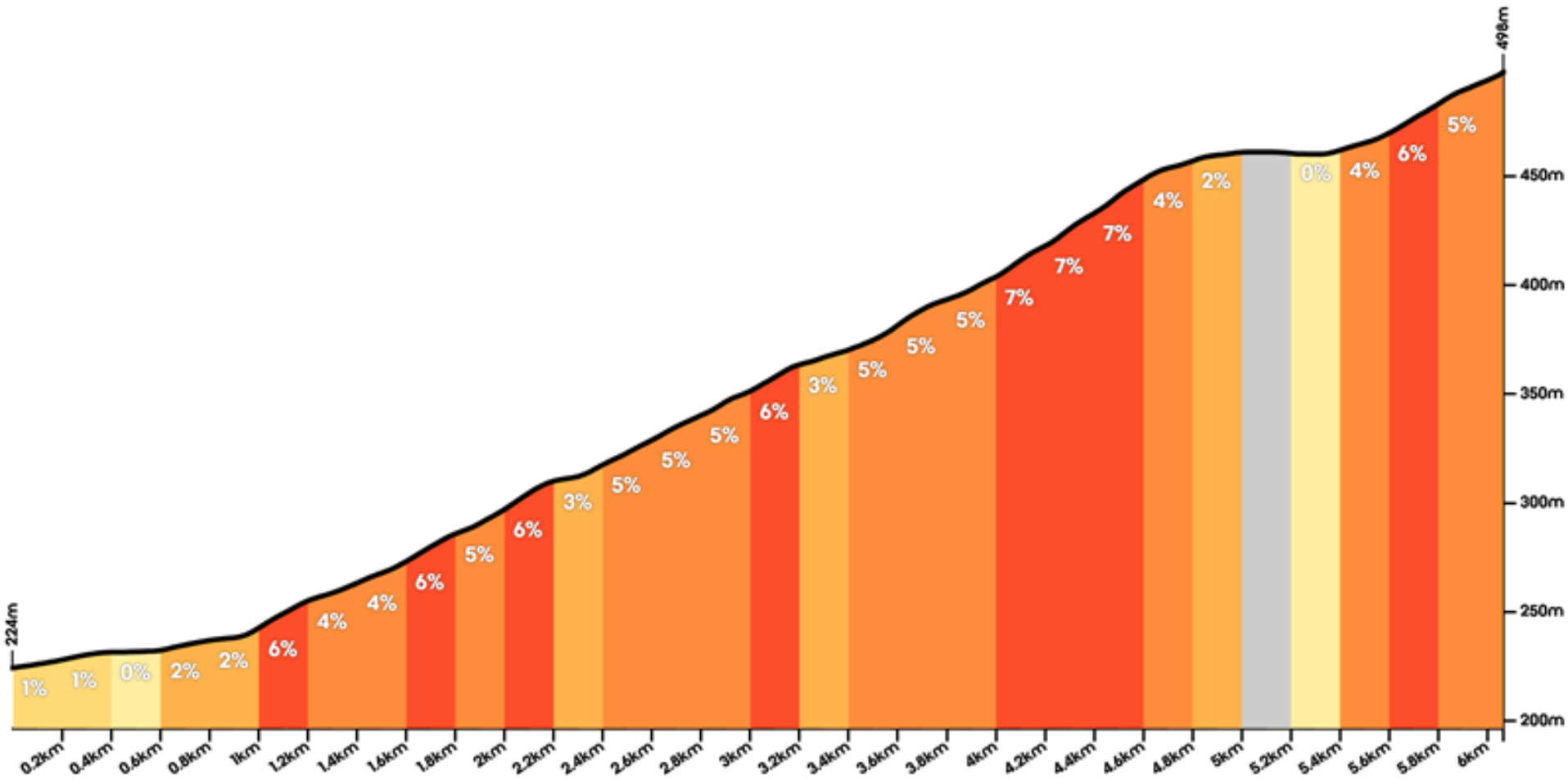


Coll d'Orient (vanuit Alaró)

(12)

Lengte: 6.1 km
Gem %: 4.5 %
Haarspeldbochten: 0
Categorie: 3^e

Hoogte: 498 m
Hoogtemeters: 274 m
Steilste 100 m: 8.5 %
Wegdek: asfalt



Ermita de Bonany (vanuit Petra)

(19)

Lengte: 3.4 km

Gem %: 5 %

Haarspeldbochten: 3

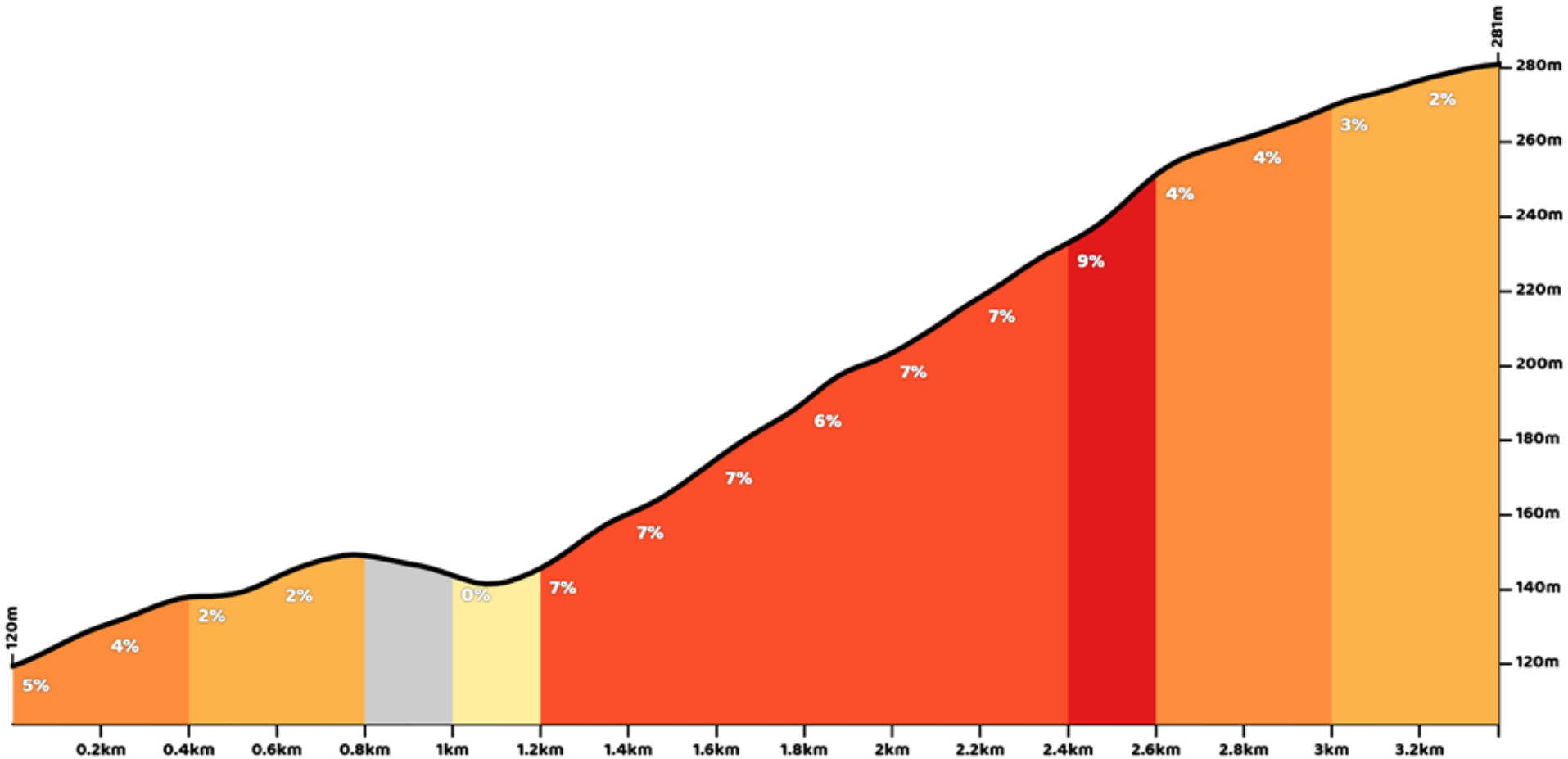
Categorie: 4^e

Hoogte: 281 m

Hoogtemeters: 169 m

Steilste 100 m: 10.5 %

Wegdek: asfalt



Puig de Santa Magdalena

Lengte: 2.7 km

Gem %: 6.4 %

Haarspeldbochten: 9

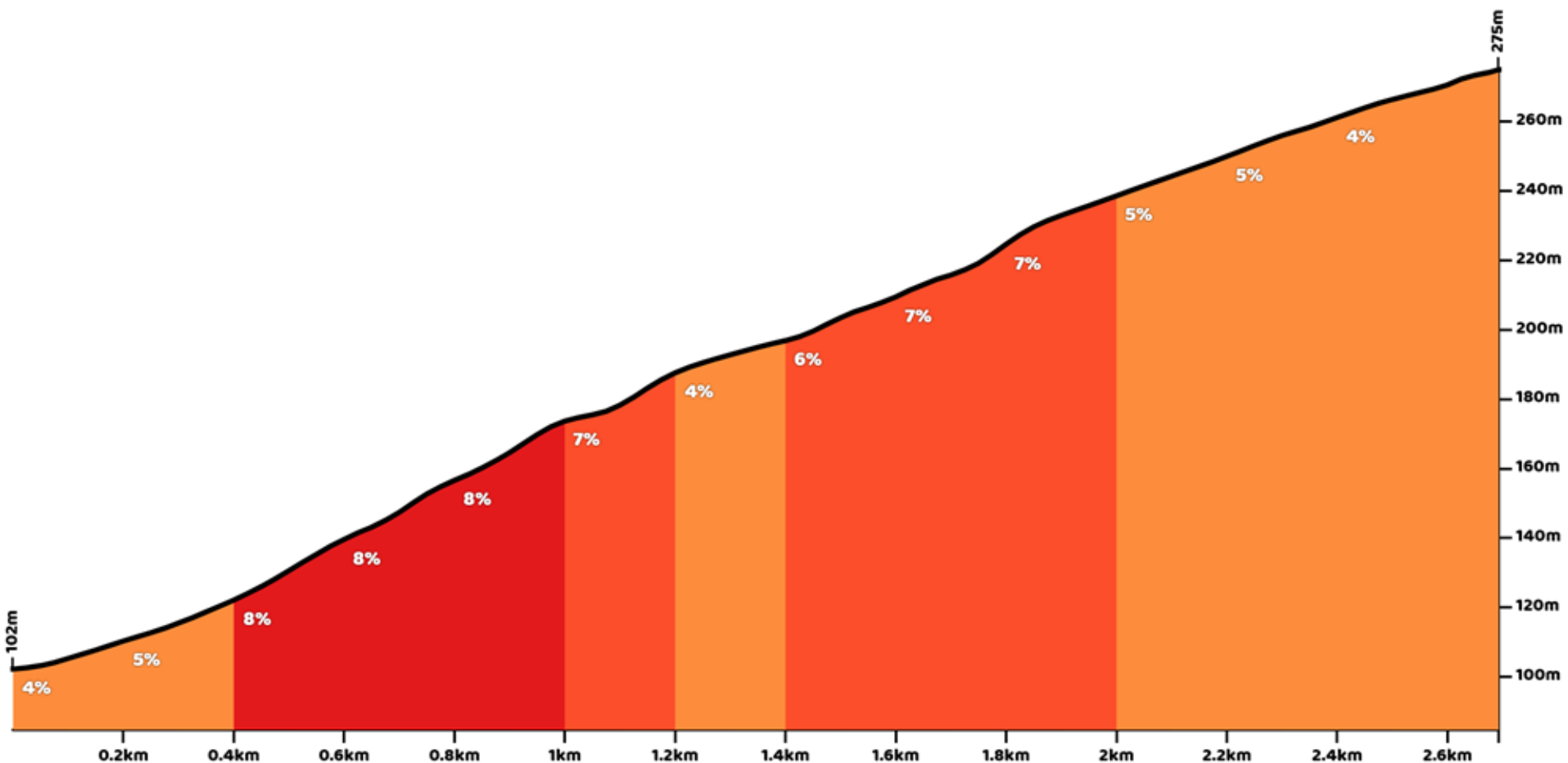
Categorie: 4^e

Hoogte: 275 m

Hoogtemeters: 173 m

Steilste 100 m: 10.5 %

Wegdek: asfalt



Col de la Creueta (vanuit Port de Pollenca)

Lengte: 3.1 km

Gem %: 6.3 %

Haarspeldbochten: 3

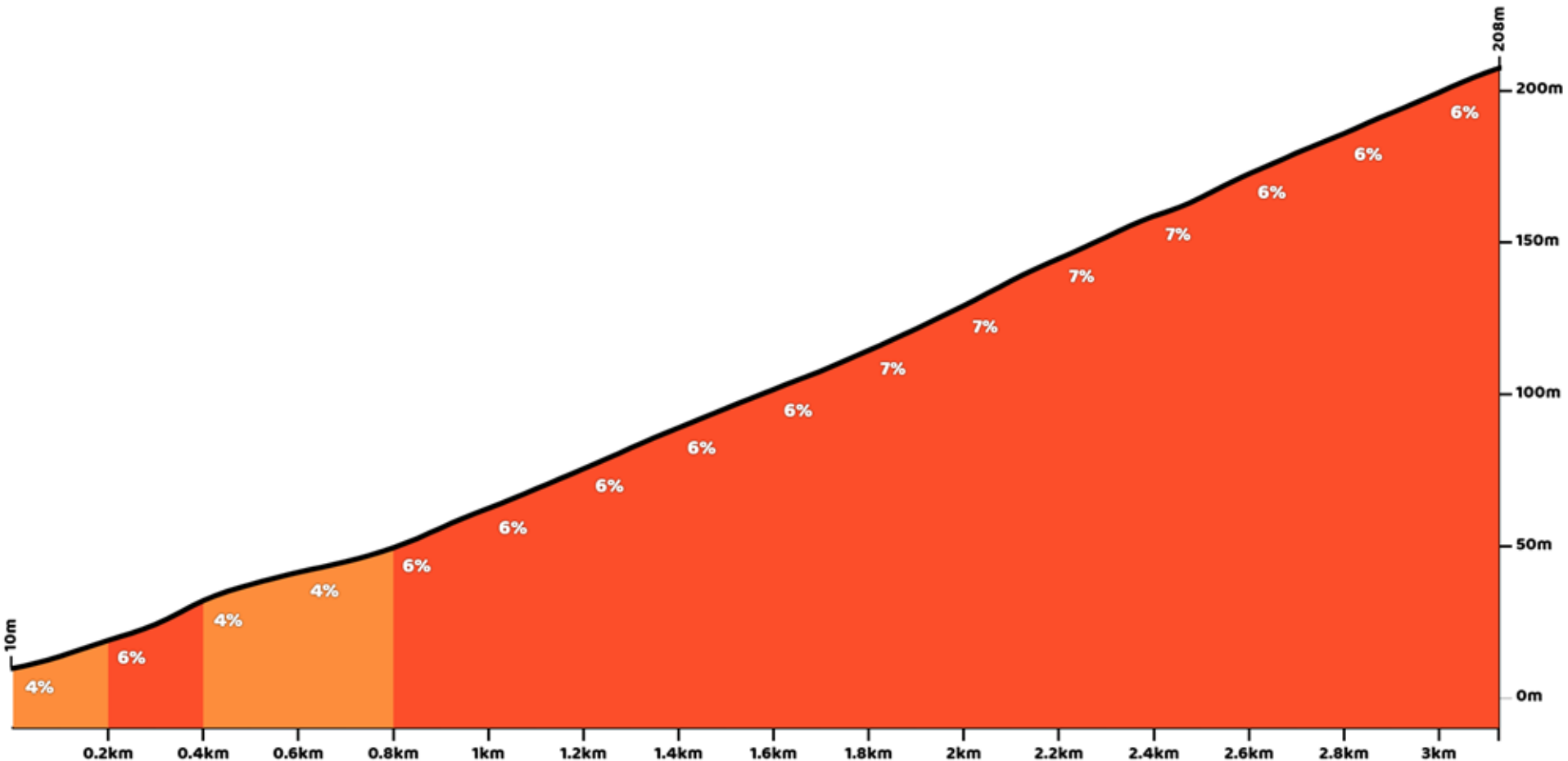
Categorie: 4^e

Hoogte: 208 m

Hoogtemeters: 198 m

Steilste 100 m: 8.2 %

Wegdek: asfalt



Col de la Creueta (vanuit Platja Formenter)

Lengte: 3.5 km

Gem %: 5.8 %

Haarspeldbochten: 6

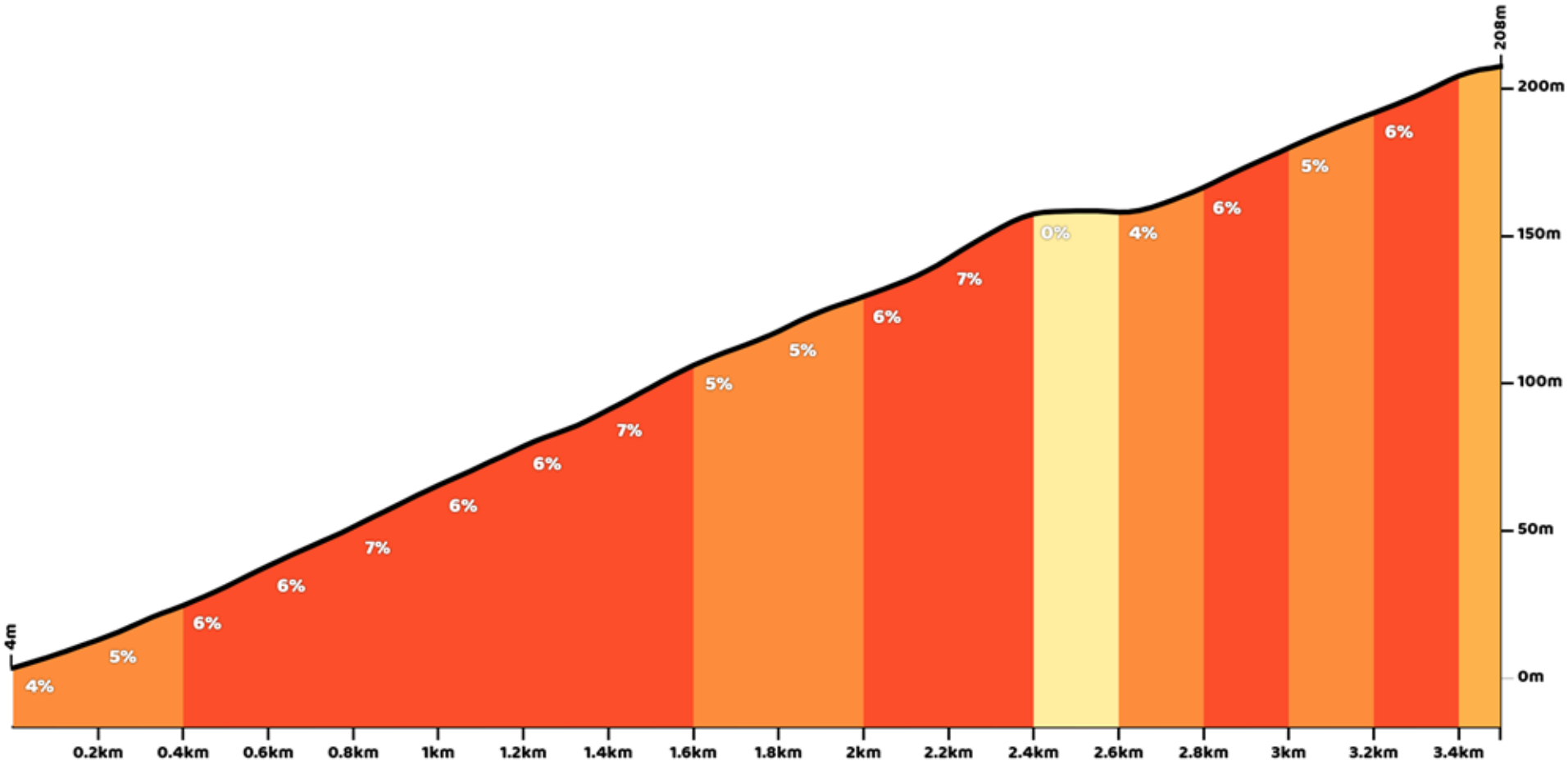
Categorie: 4^e

Hoogte: 208 m

Hoogtemeters: 204 m

Steilste 100 m: 8.8 %

Wegdek: asfalt



Talaia d'Albercutx (vanuit Coll de la Creueta)

Lengte: 2.3 km

Gem %: 6.8 %

Haarspeldbochten: 4

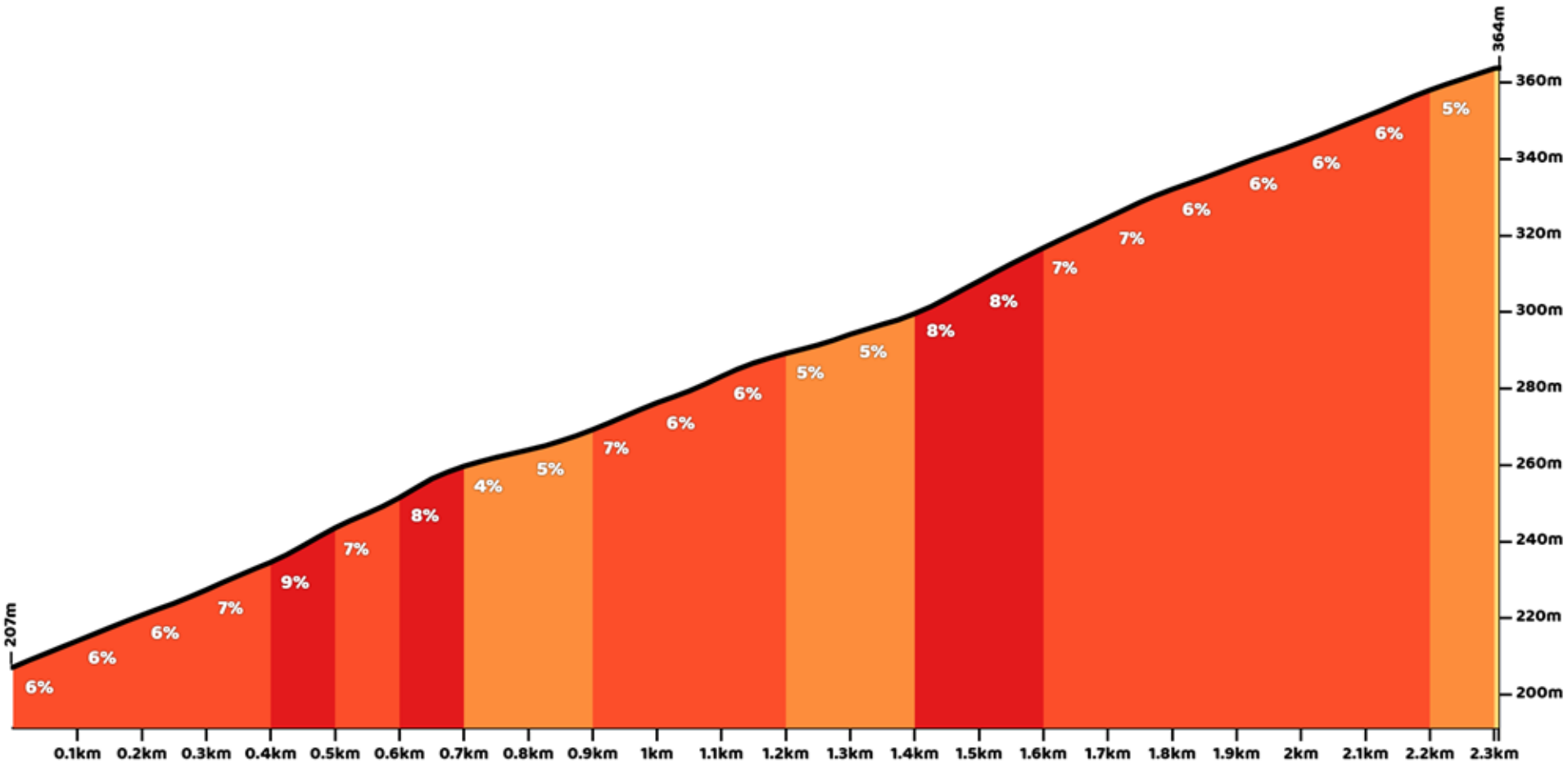
Categorie: 4^e

Hoogte: 364 m

Hoogtemeters: 157 m

Steilste 100 m: 9 %

Wegdek: asfalt



Cap Formentor (vanuit Platja Formentor)

Lengte: 7.1 km

Gem %: 3.2 %

Haarspeldbochten: 3

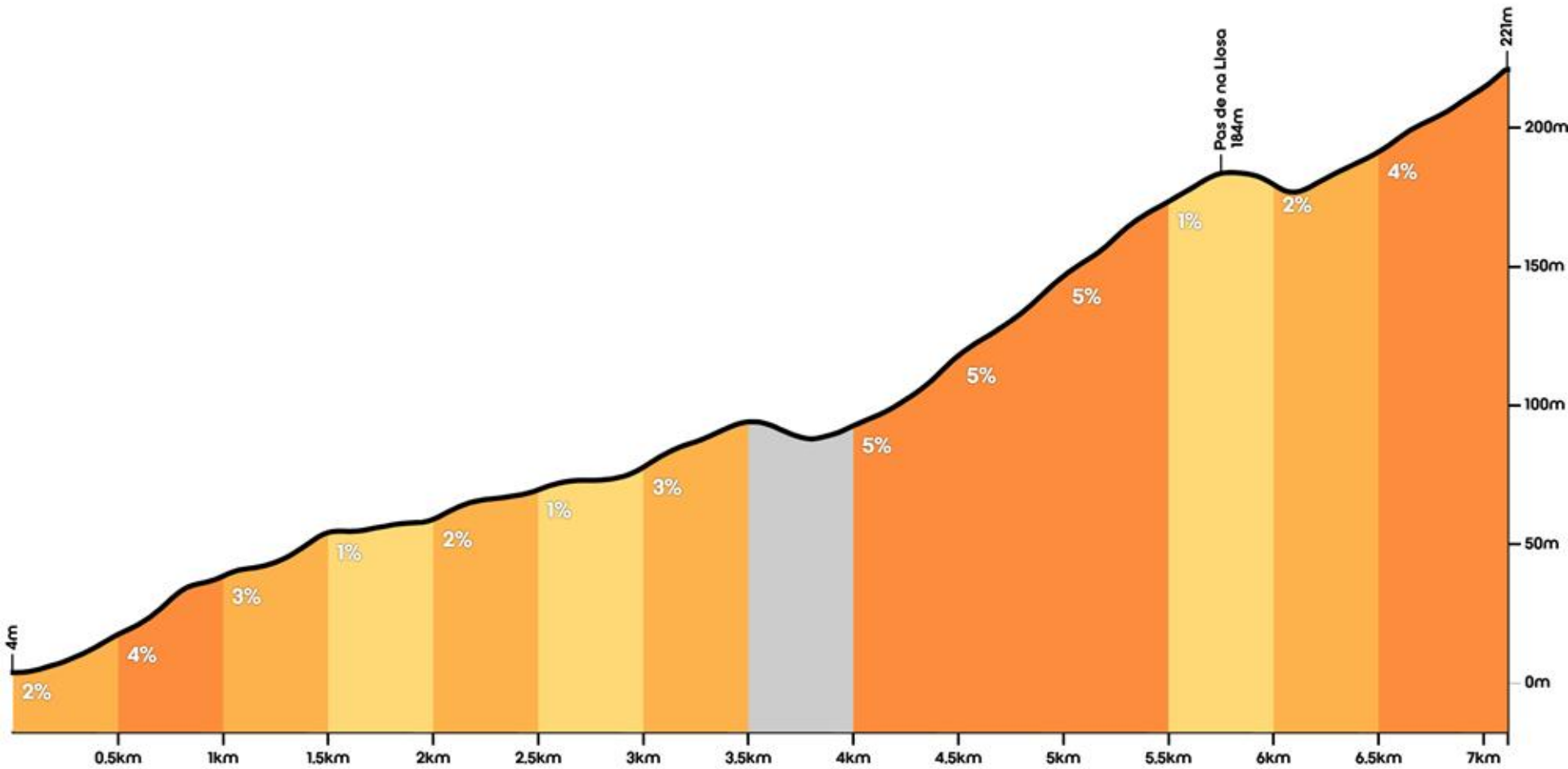
Categorie: 4^e

Hoogte: 221 m

Hoogtemeters: 231 m

Steilste 100 m: 7.3 %

Wegdek: asfalt



Cap Formentor (vanuit Faro de Formentor)

Lengte: 3.1 km

Gem %: 3.9 %

Haarspeldbochten: 4

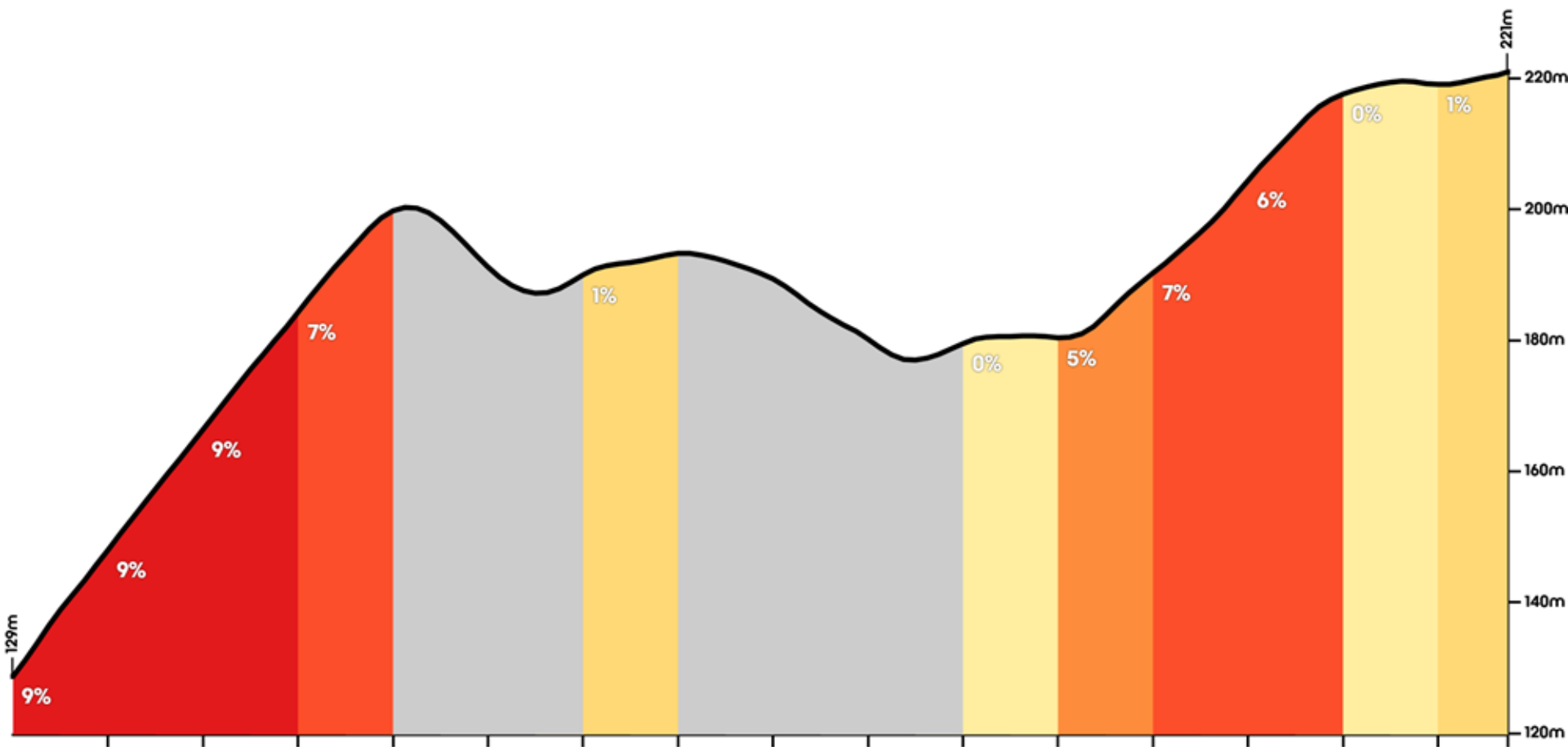
Categorie: 4^e

Hoogte: 221 m

Hoogtemeters: 123 m

Steilste 100 m: 10.2 %

Wegdek: asfalt



Ermita de la Victòria (vanuit la Victòria)

Lengte: 2.1 km

Gem %: 6.7 %

Haarspeldbochten: 4

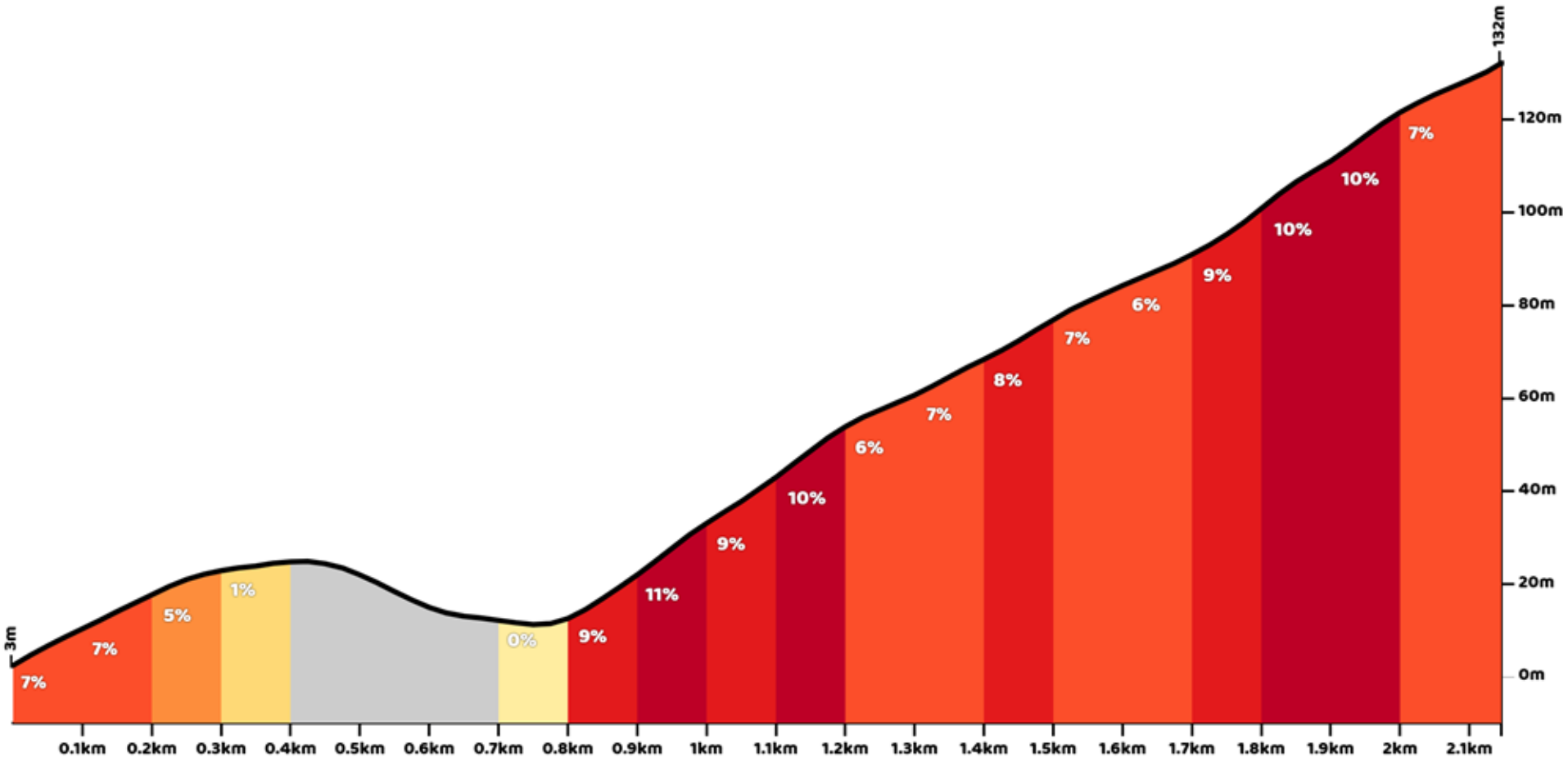
Categorie: 4^e

Hoogte: 132 m

Hoogtemeters: 143 m

Steilste 100 m: 11.3 %

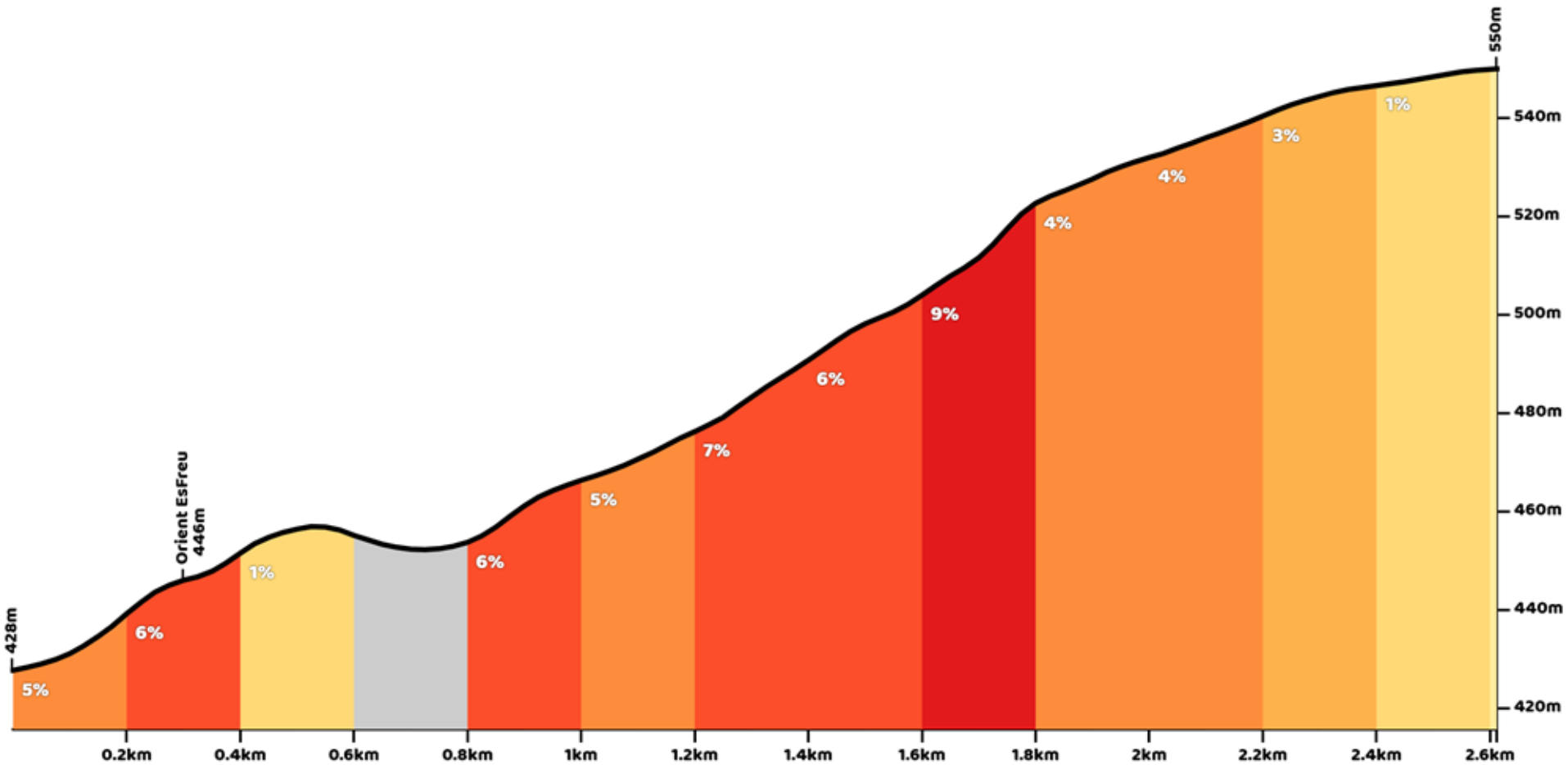
Wegdek: asfalt



Coll d'Honor (vanuit Orient)

Lengte: 2.6 km
Gem %: 4.9 %
Haarspeldbochten: 9
Categorie: 4^e

Hoogte: 550 m
Hoogtemeters: 127 m
Steilste 100 m: 11.1 %
Wegdek: asfalt



Coll des Pescadors (vanuit Ermita de Betlem)

Lengte: 1.5 km

Gem %: 6.7 %

Haarspeldbochten: 6

Categorie: 5^e

Hoogte: 374 m

Hoogtemeters: 101 m

Steilste 100 m: 9.3 %

Wegdek: asfalt

