

# Beklimmingen Nauders

Er zijn rond Nauders enorm veel fraaie beklimmingen die gefietst kunnen worden in Oostenrijk, Zwitserland en Italië.

We hebben de meest fraaie en meest uitdagende geselecteerd.

Al deze beklimmingen zijn opgenomen in de routes in het routeboek.

Elke klim heeft een categorie van zwaarte en deze is gebaseerd op de gegevens van [climbfinder.com](http://climbfinder.com).

HC = buiten categorie  
1<sup>e</sup> = eerste categorie  
2<sup>e</sup> = tweede categorie  
3<sup>e</sup> = derde categorie

Voor de puntenrapers onder ons is het goed om te weten dat voor alle beklimmingen t/m 2<sup>e</sup> categorie een “klimgeitenpunt” is te verdienen.



	Hoogte	Lengte	Hoogtemeters	Categorie
Passo dello Stelvio	2758 m	24.9 km	1846 m	HC
Kaunertaler Gletscherstrasse	2743 m	38.6 km	1888 m	HC
Umbrailpass	2503 m	13.3 km	1124	HC
Silvretta Hochalpenstrasse (Bielerhöhe)	2037 m	15.2 km	1015 m	1 <sup>e</sup>
Samnaun	1865 m	14.5 km	796 m	1 <sup>e</sup>
Schöneben Hütte	2098 m	8 km	633 m	1 <sup>e</sup>
Langhaus	1533 m	5.6 km	602 m	1 <sup>e</sup>
Ofenpass	2150 m	13.3 km	777 m	1 <sup>e</sup>
Flüelapass	2389 m	13.1 km	959 m	1 <sup>e</sup>
Ofenpass	2150 m	21.1 km	839 m	2 <sup>e</sup>
Planol	1720 m	4.8 km	461 m	2 <sup>e</sup>
Gfrans	1336 m	4.2 km	399 m	2 <sup>e</sup>
Parditschhof	1642 m	2.9 km	320 m	2 <sup>e</sup>
Stableshof	1796 m	4.8 km	473 m	2 <sup>e</sup>
Novelleshof	1691 m	3.1 km	360 m	2 <sup>e</sup>
Norbertshöhe	1405 m	5.8 km	370 m	3 <sup>e</sup>
Melago	1913 m	10 km	413 m	3 <sup>e</sup>
Zeinisch	1840 m	8.4 km	370 m	2 <sup>e</sup>



# Passo dello Stelvio vanuit Prato

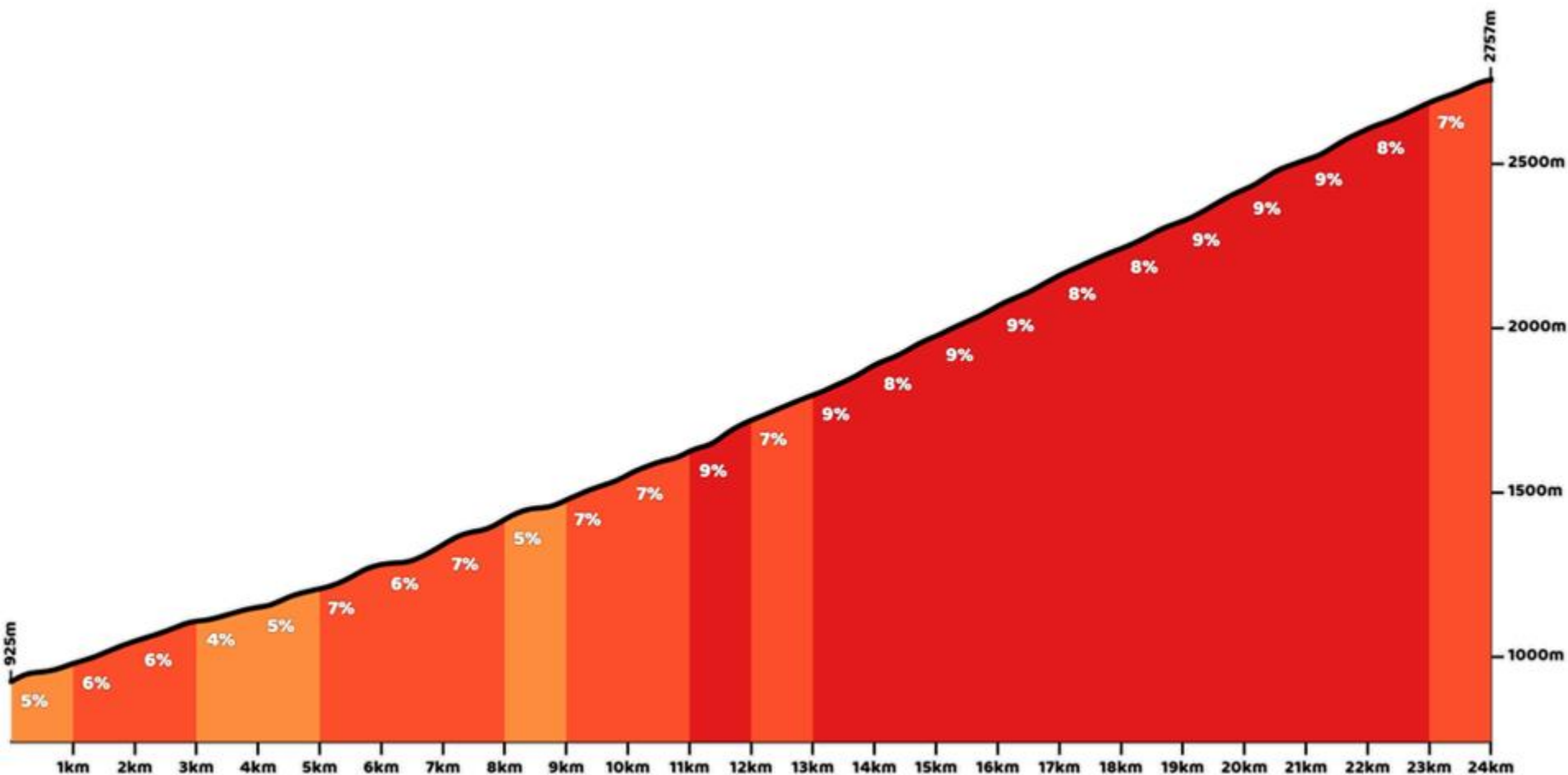


Lengte: 24.9 km

Gem %: 7.4 %

Haarspeldbochten: 48

Categorie: HC











# Kaunertaler Gletscherstrasse vanuit Prutz



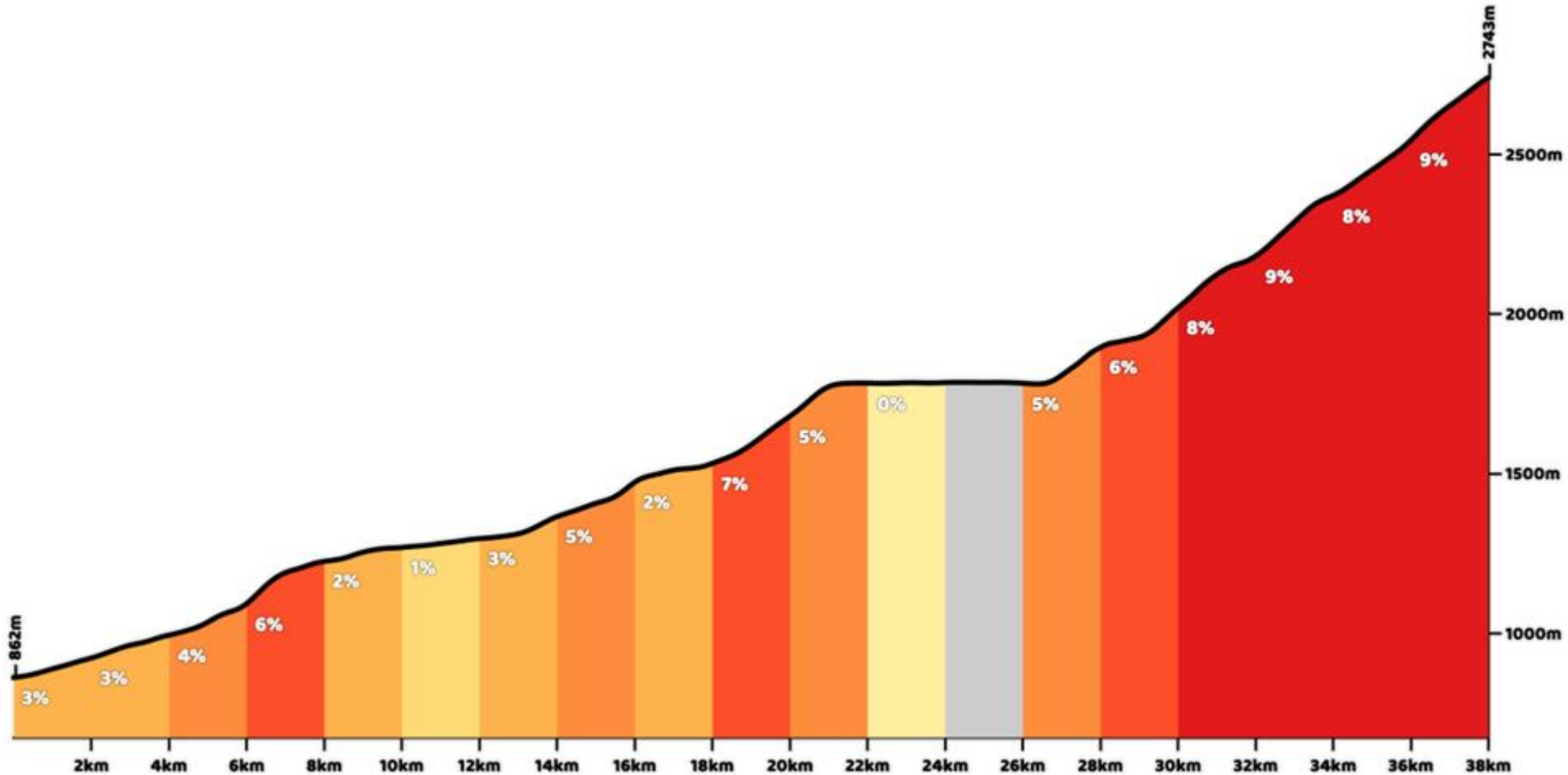
Lengte: 38.6 km

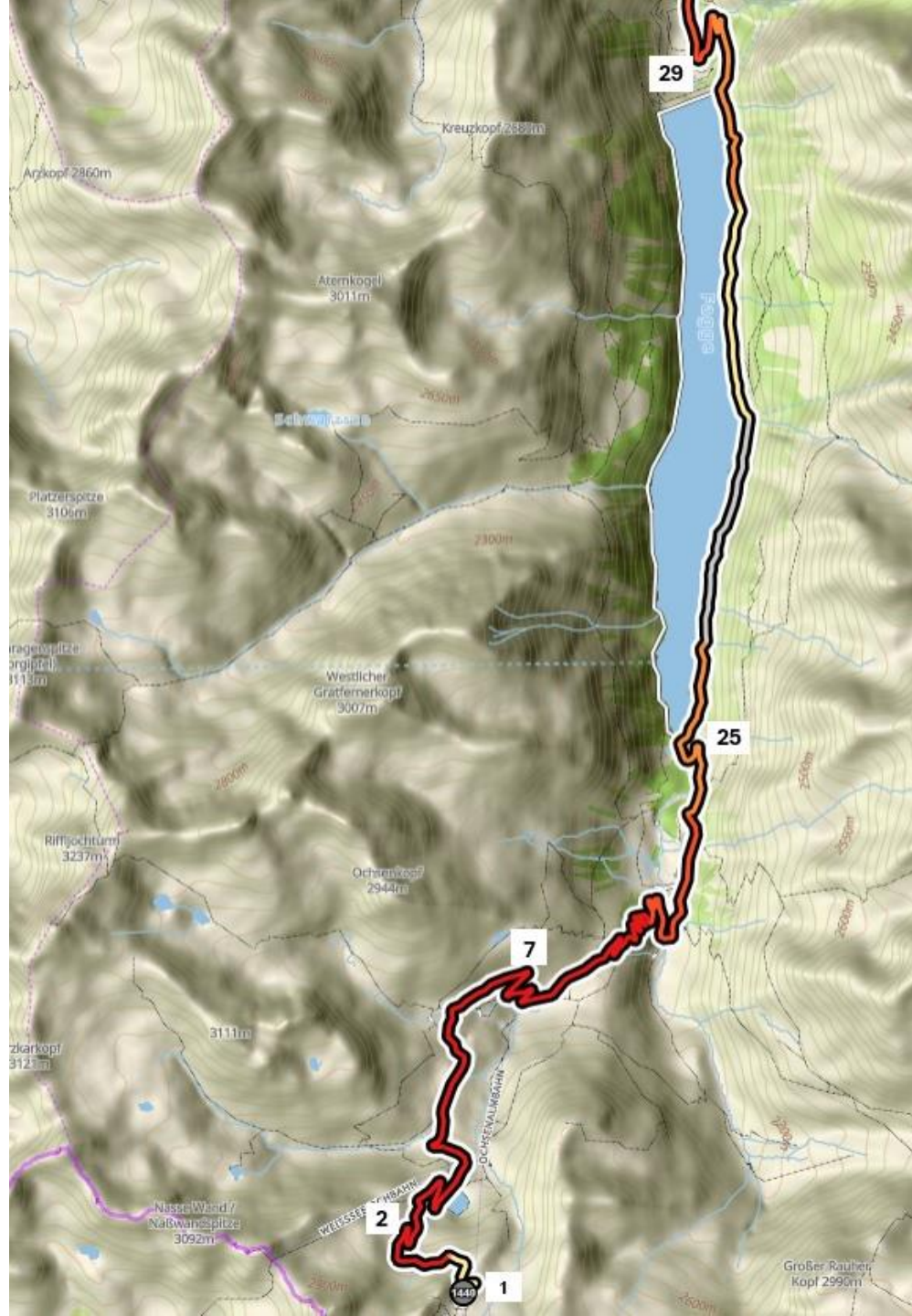
Gem %: 4.9 %

Haarspeldbochten: 25

Categorie: HC

<https://www.kaunertaler-gletscher.at/kaunertaler-gletscherstrasse.html>









# Umbrail Pass vanuit Santa Maria Val Müstair

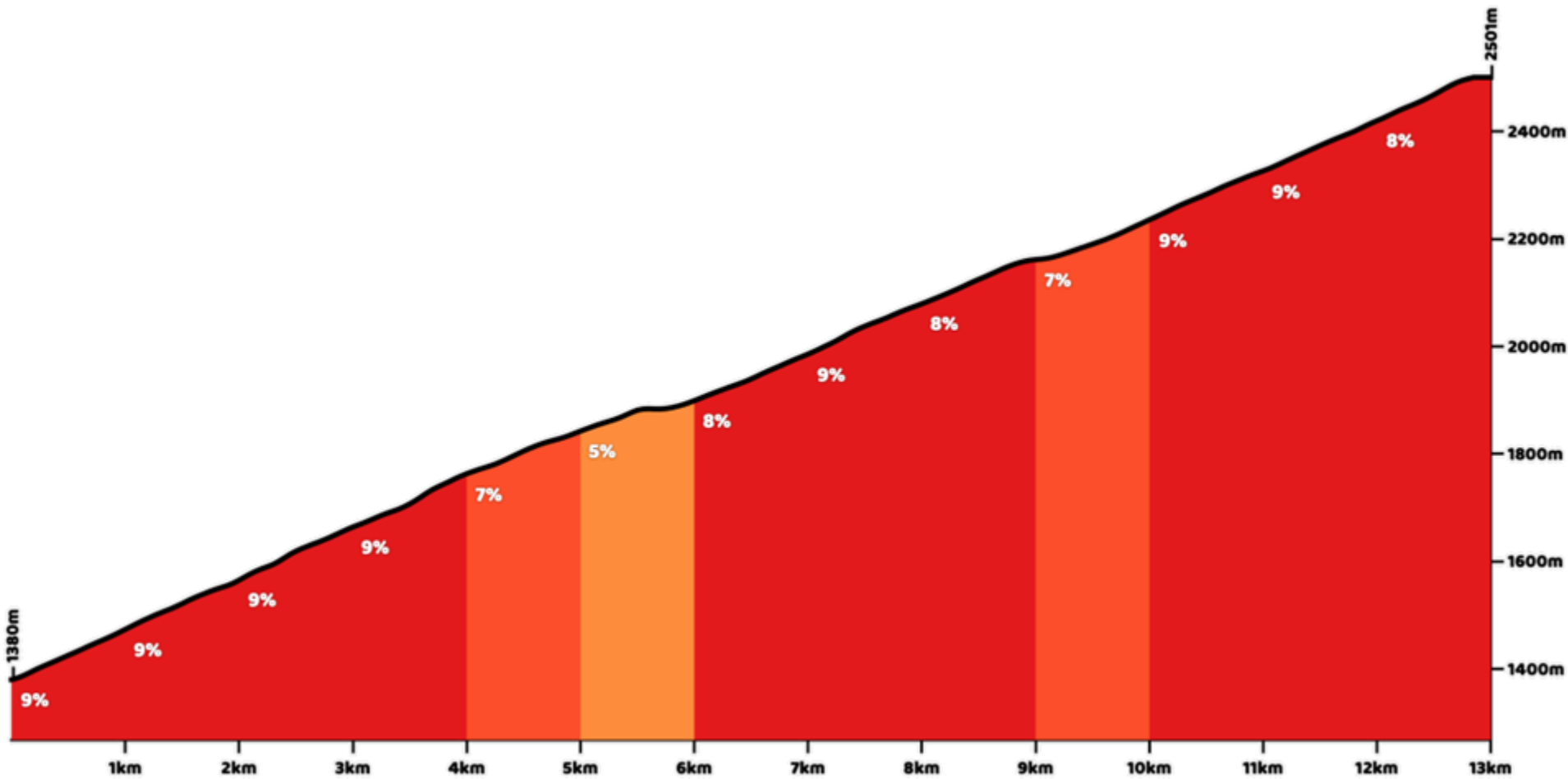


Lengte: 13.3 km

Gem %: 8.5 %

Haarspeldbochten: 34

Categorie: HC







# Silvretta Hochalpenstrasse vanuit Partenen



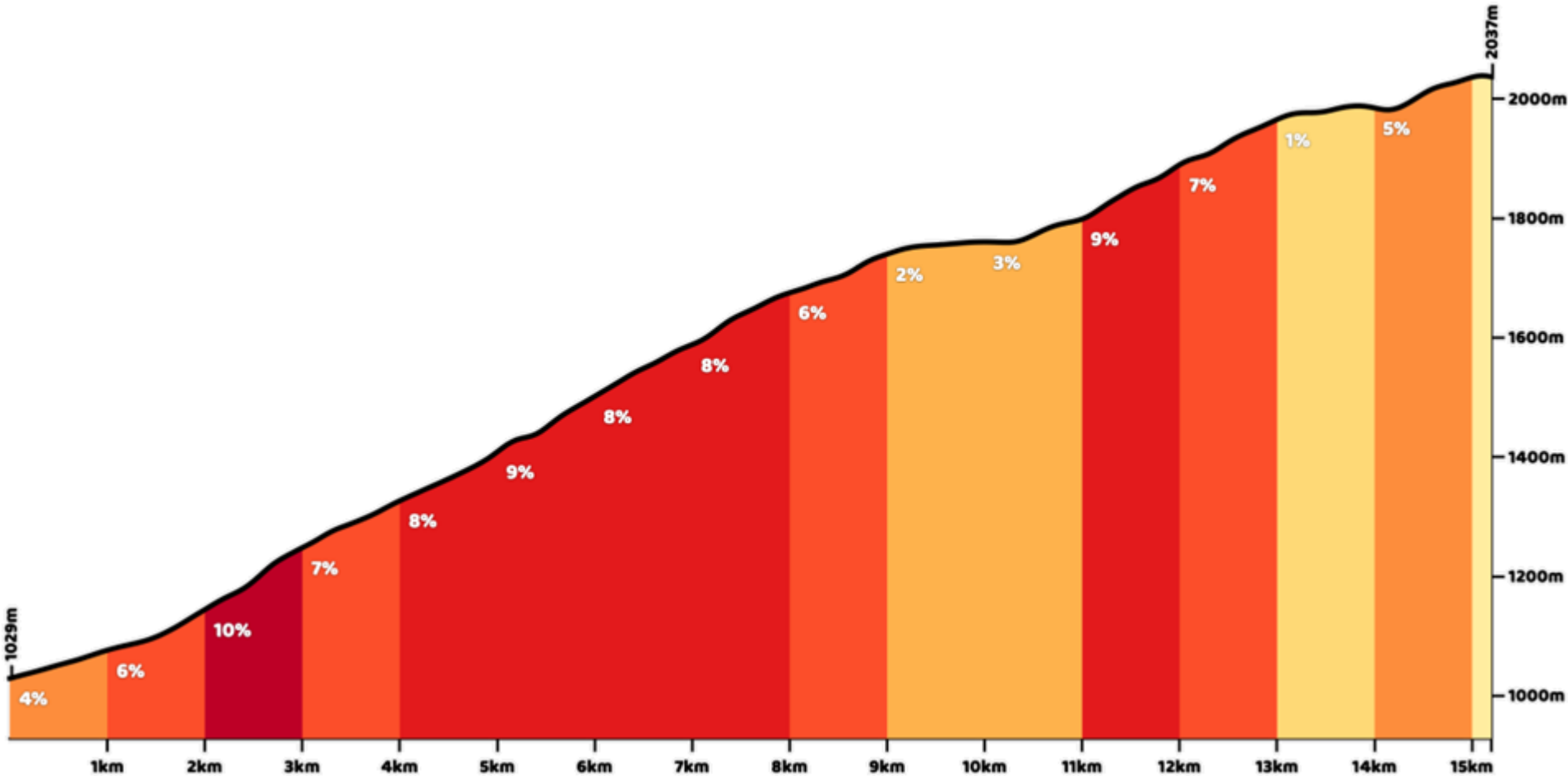
Lengte: 15.2 km

Gem %: 6.7 %

Haarspeldbochten: 32

Categorie: 1<sup>e</sup>

<https://www.silvretta-bielerhoehe.at/de/Silvretta-Hochalpenstrasse>













# Samnaun vanuit Viandi

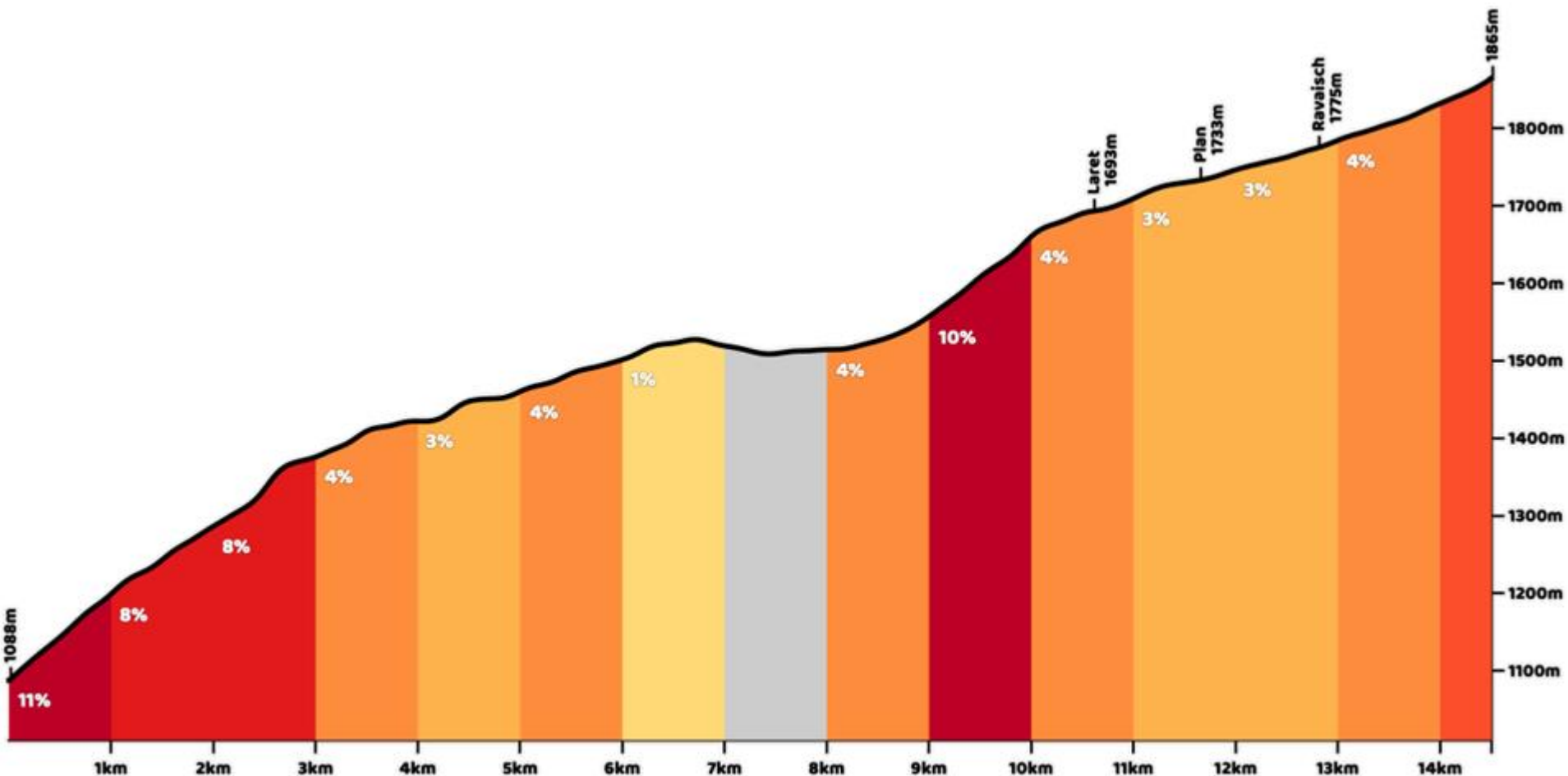


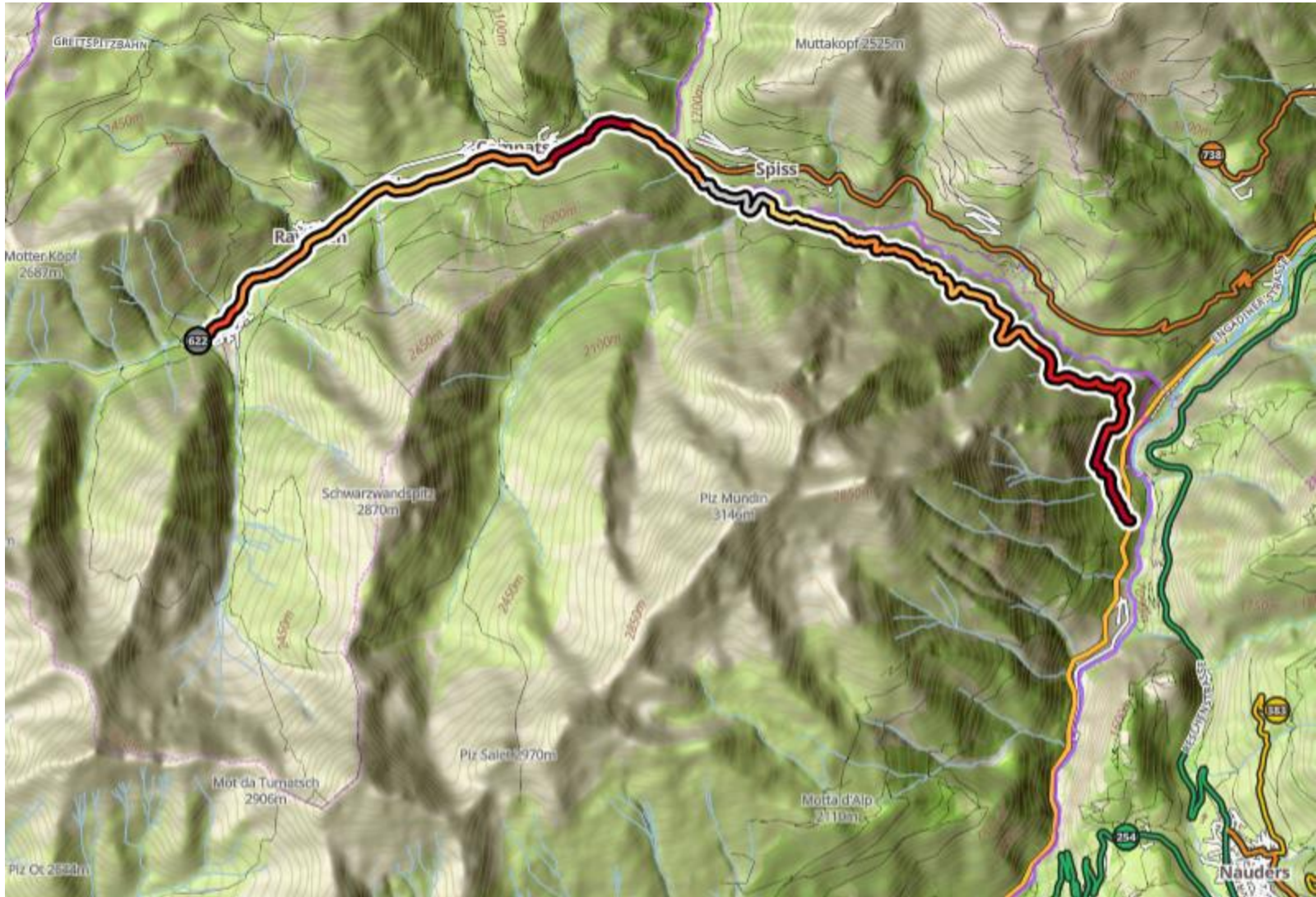
Lengte: 14.5 km

Gem %: 5.5 %

Haarspeldbochten: 0

Categorie: 1e







# Schöneben Hütte vanuit Glern

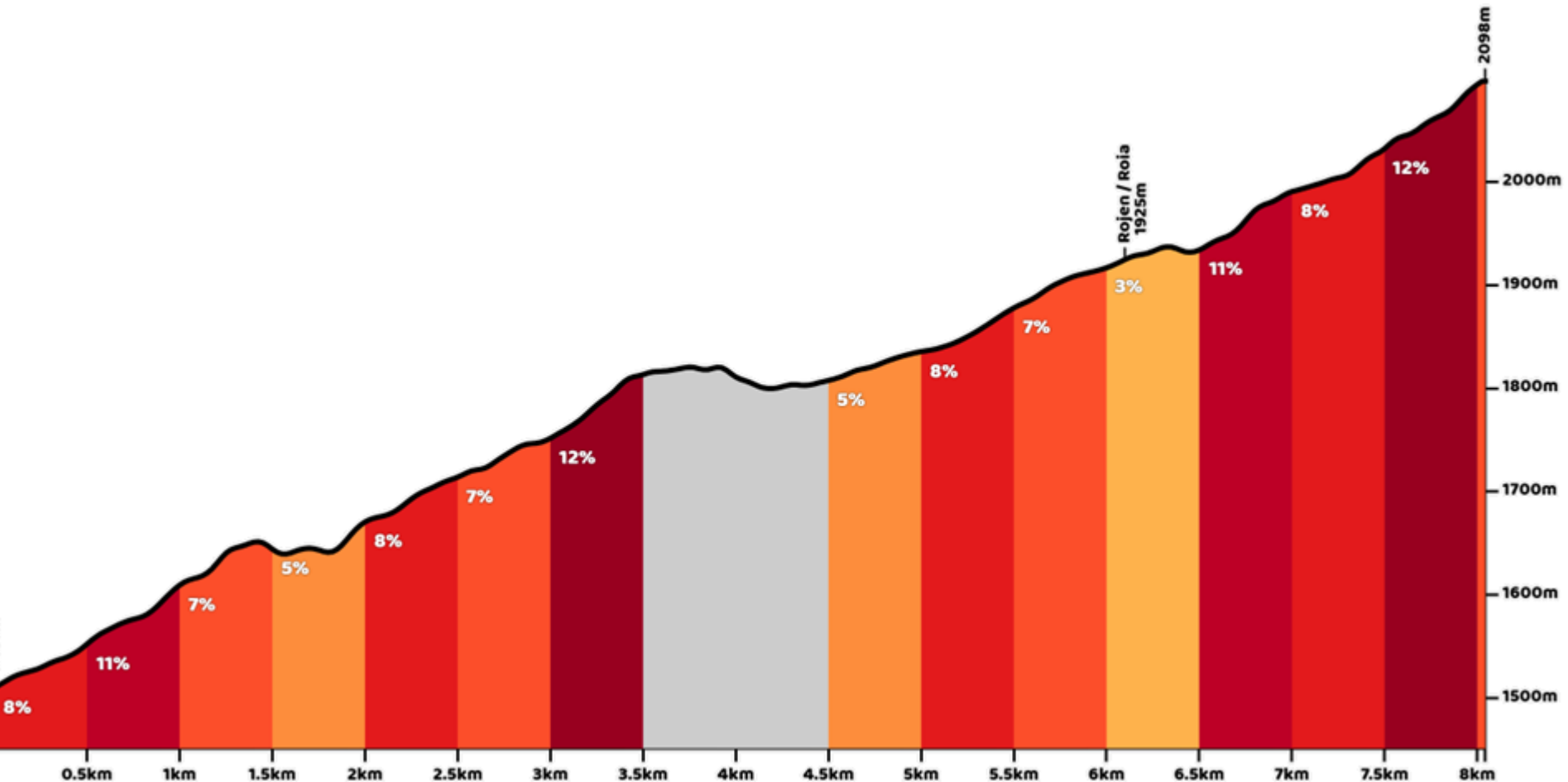


Lengte: 8 km

Gem %: 7.9 %

Haarspeldbochten: 7

Categorie: 1e







# Langhaus vanuit Tösens

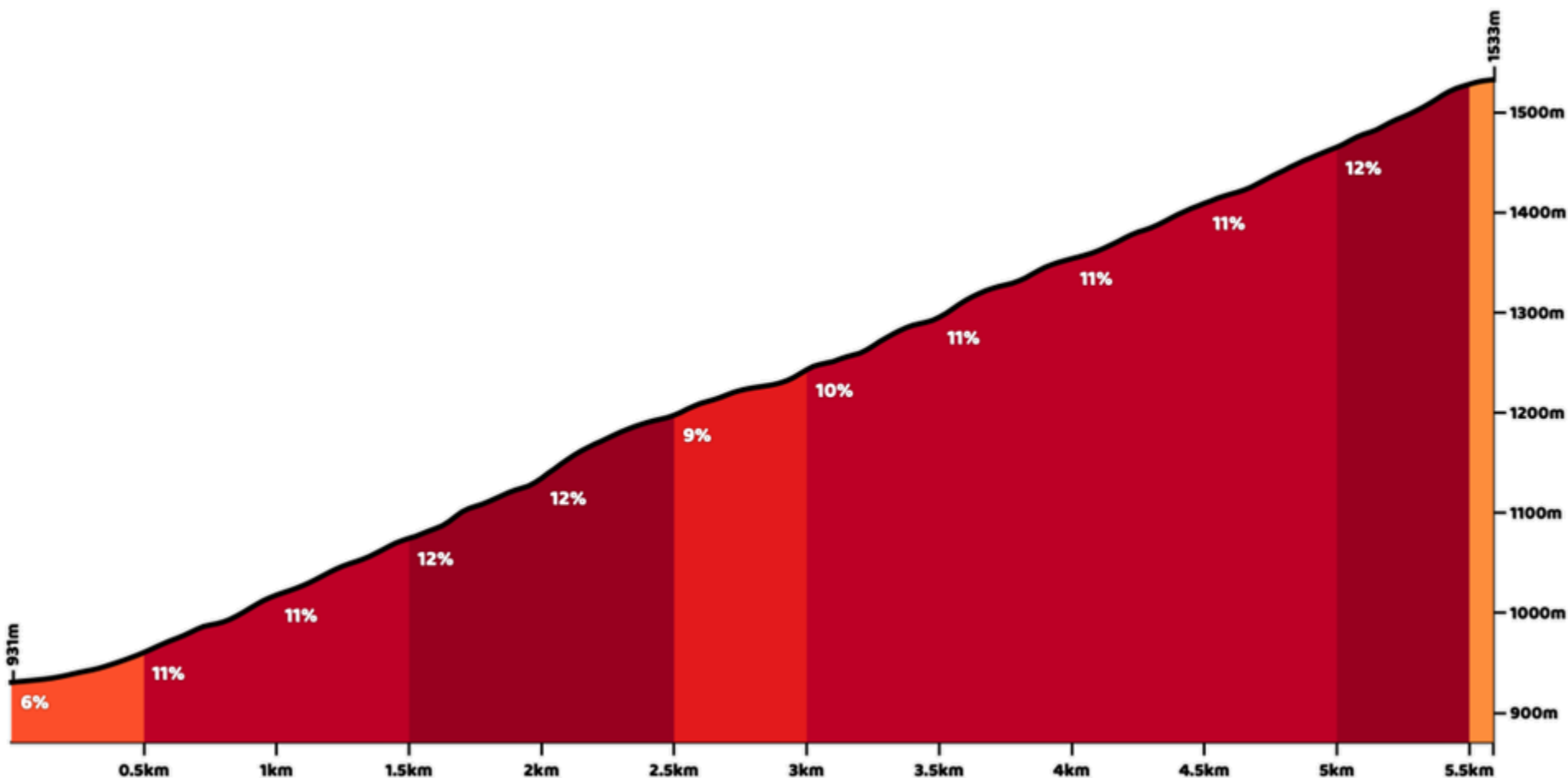


Lengte: 5.6 km

Gem %: 10.8 %

Haarspeldbochten: 8

Categorie: 1e







# Ofenpass vanuit Santa Maria Val Müstair

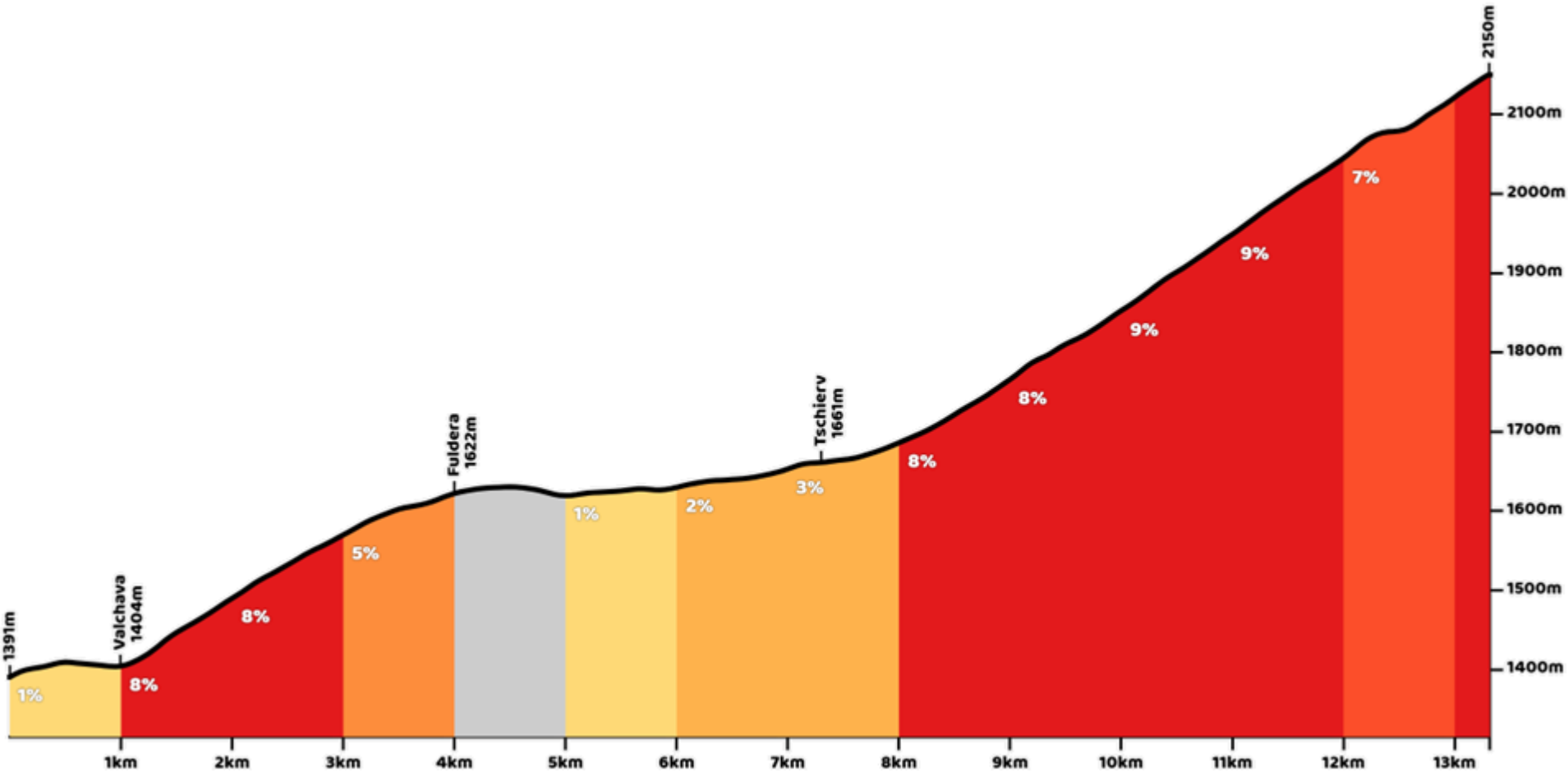


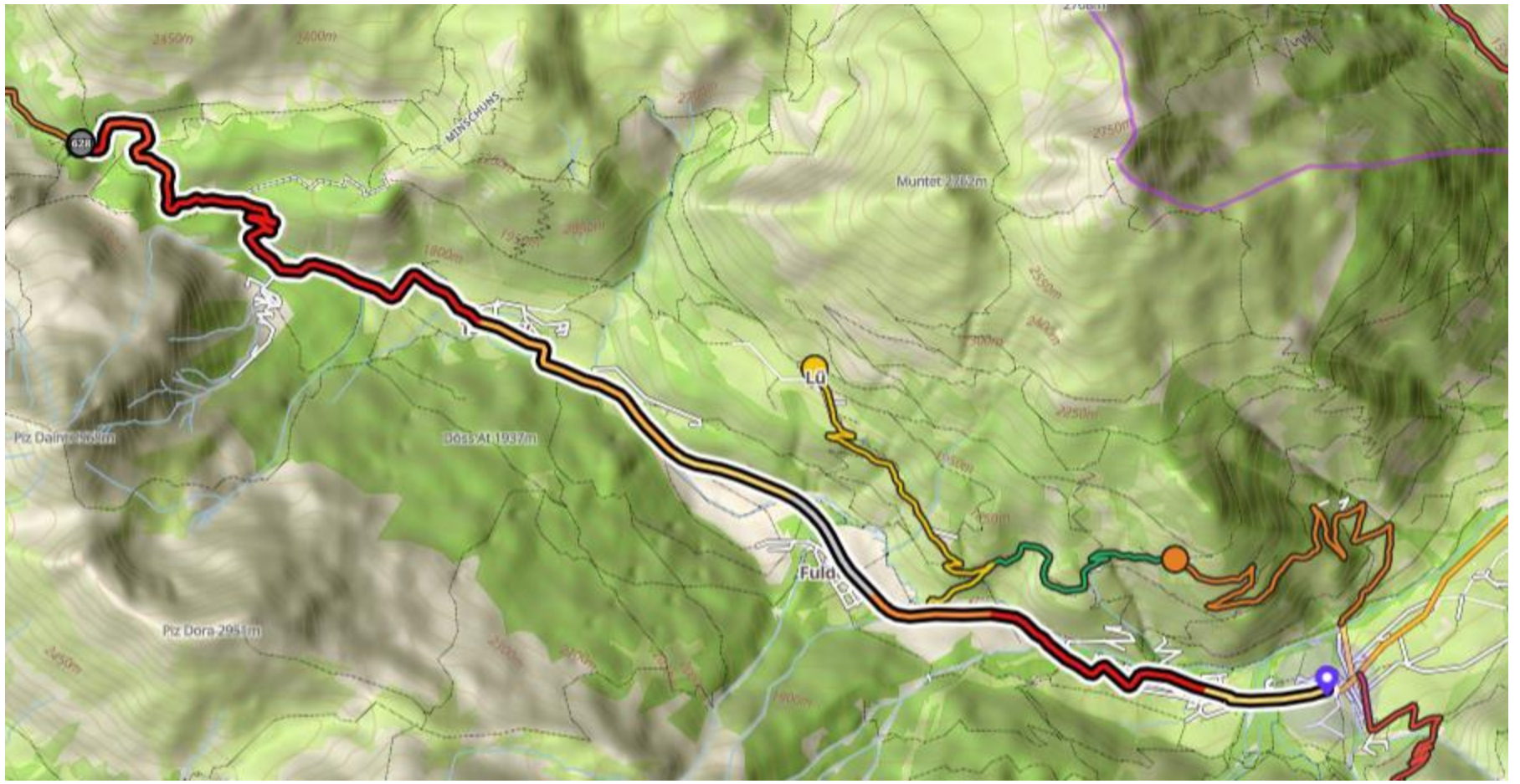
Lengte: 13.1 km

Gem %: 5.8 %

Haarspeldbochten: 9

Categorie: 1e







# Flüelapass vanuit Susch

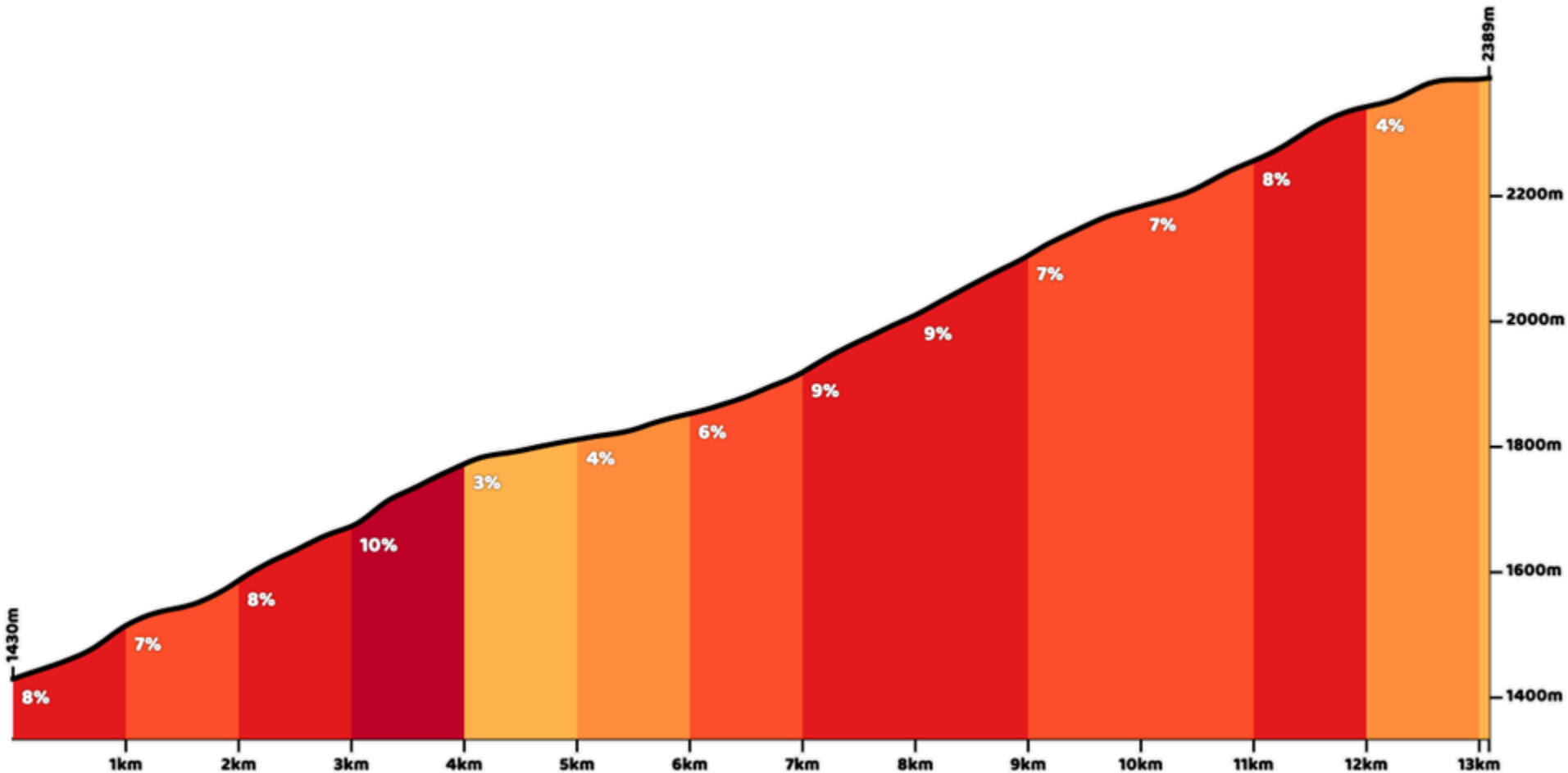


Lengte: 13.1 km

Gem %: 7.3 %

Haarspeldbochten: 11

Categorie: 1e







# Ofenpass vanuit Zernez

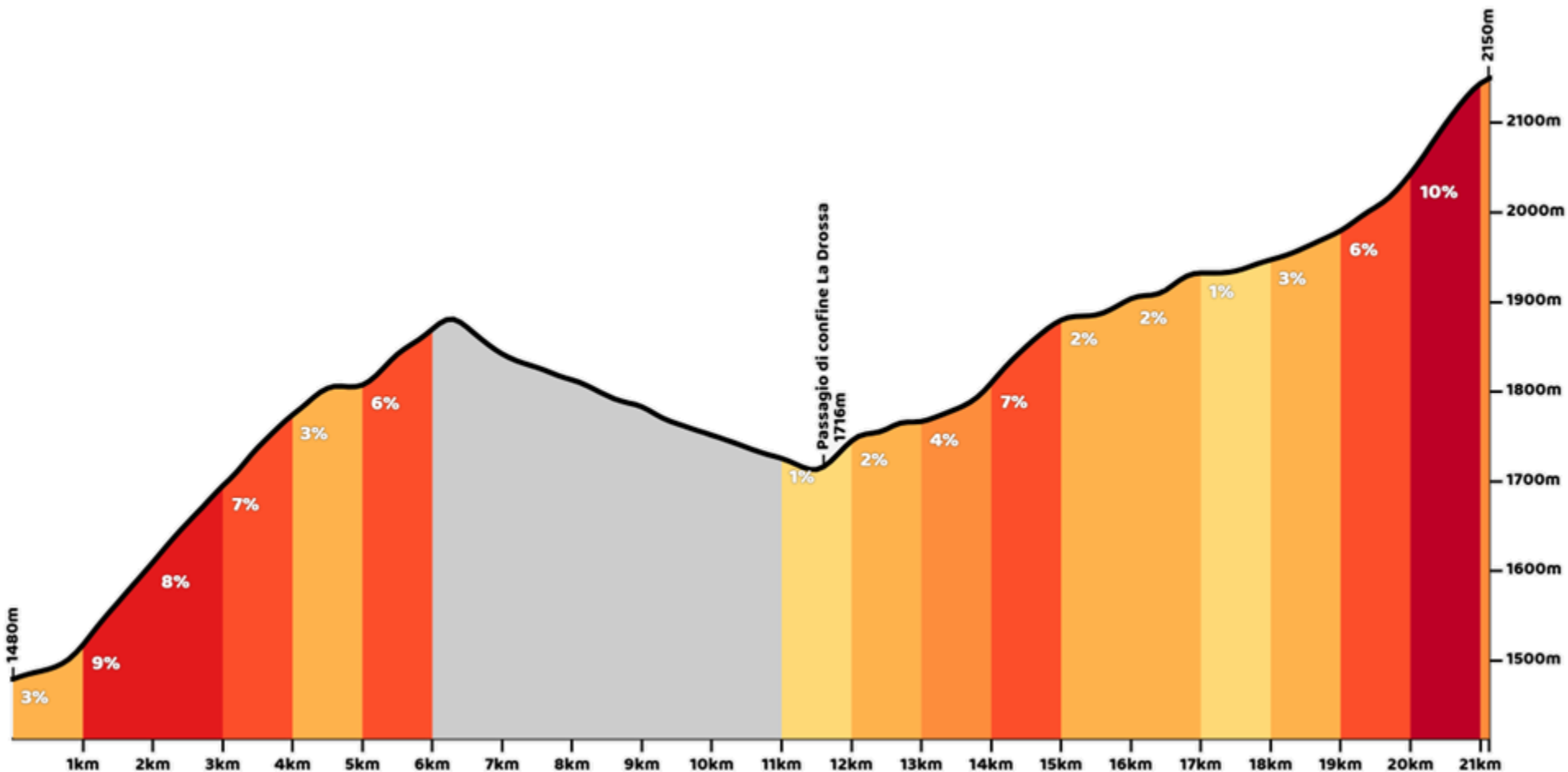


Lengte: 21.1 km

Gem %: 4 %

Haarspeldbochten: 3

Categorie: 2e







# Plawenn (Planol) vanuit Burgeis

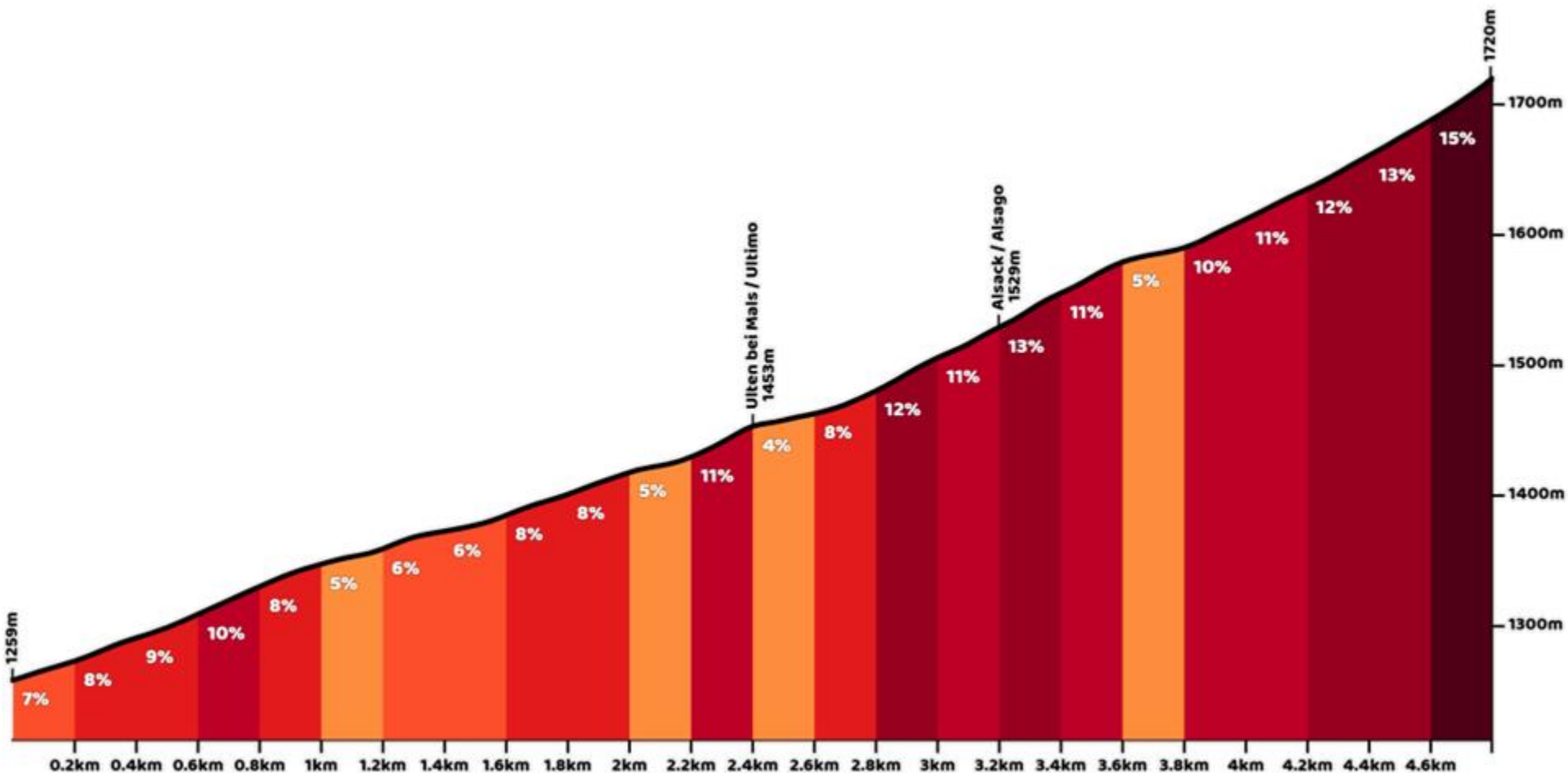


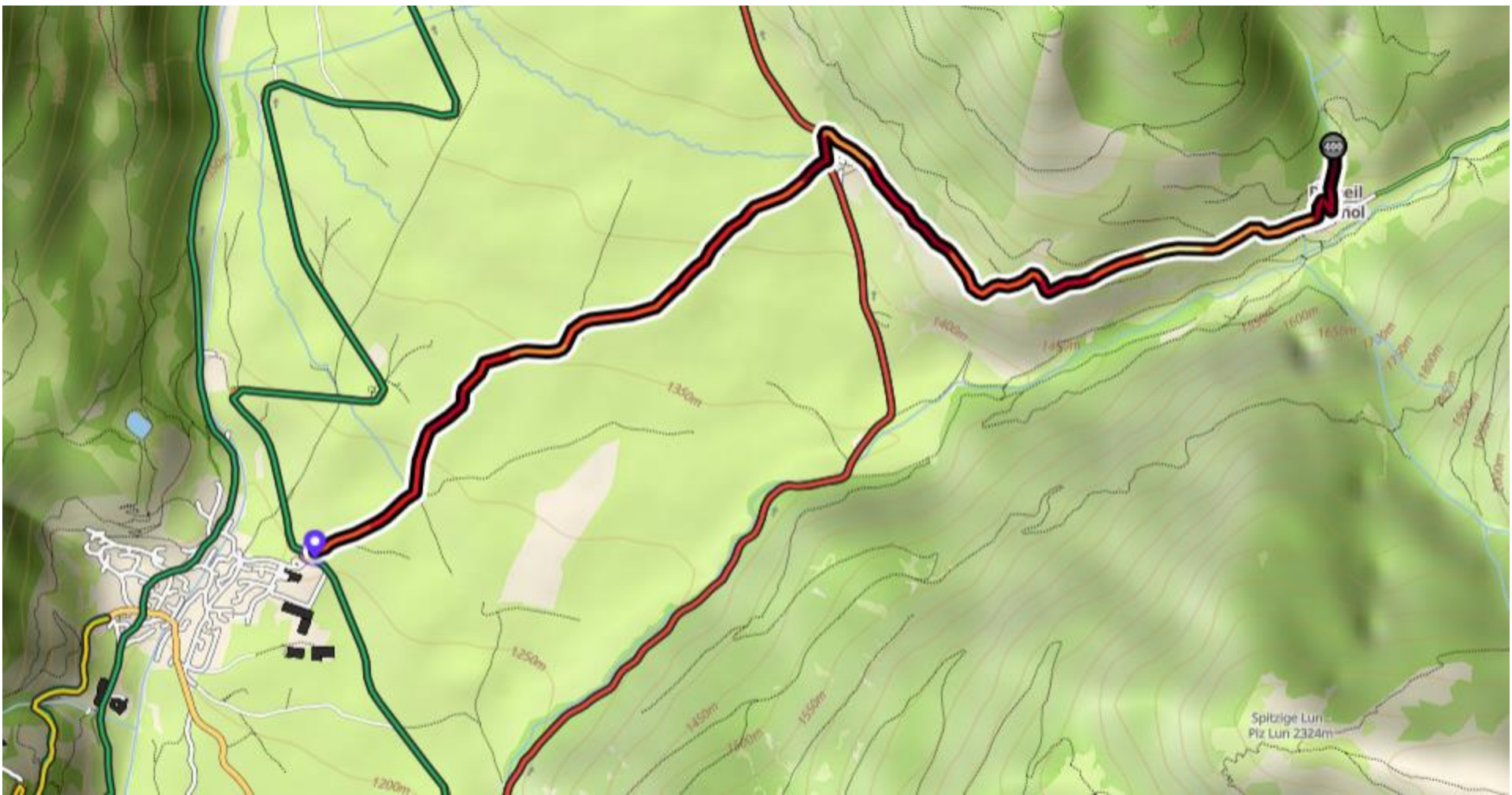
Lengte: 4.7 km

Gem %: 8.4 %

Haarspeldbochten: 3

Categorie: 2e







# Gfrans vanuit Sankt Christina

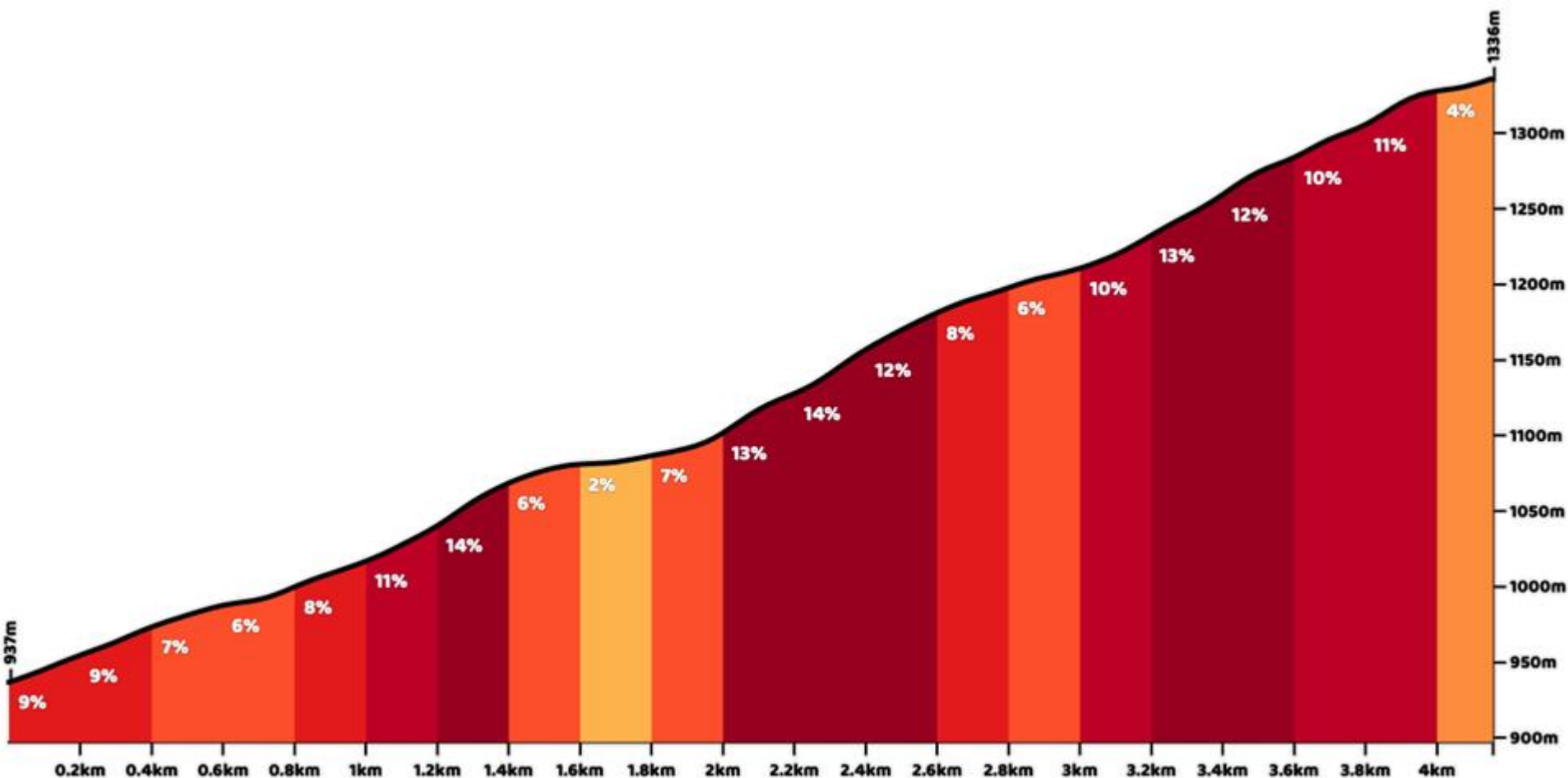


Lengte: 4.2 km

Gem %: 9.6 %

Haarspeldbochten: 15

Categorie: 2e







# Parditschhof vanuit Nauders

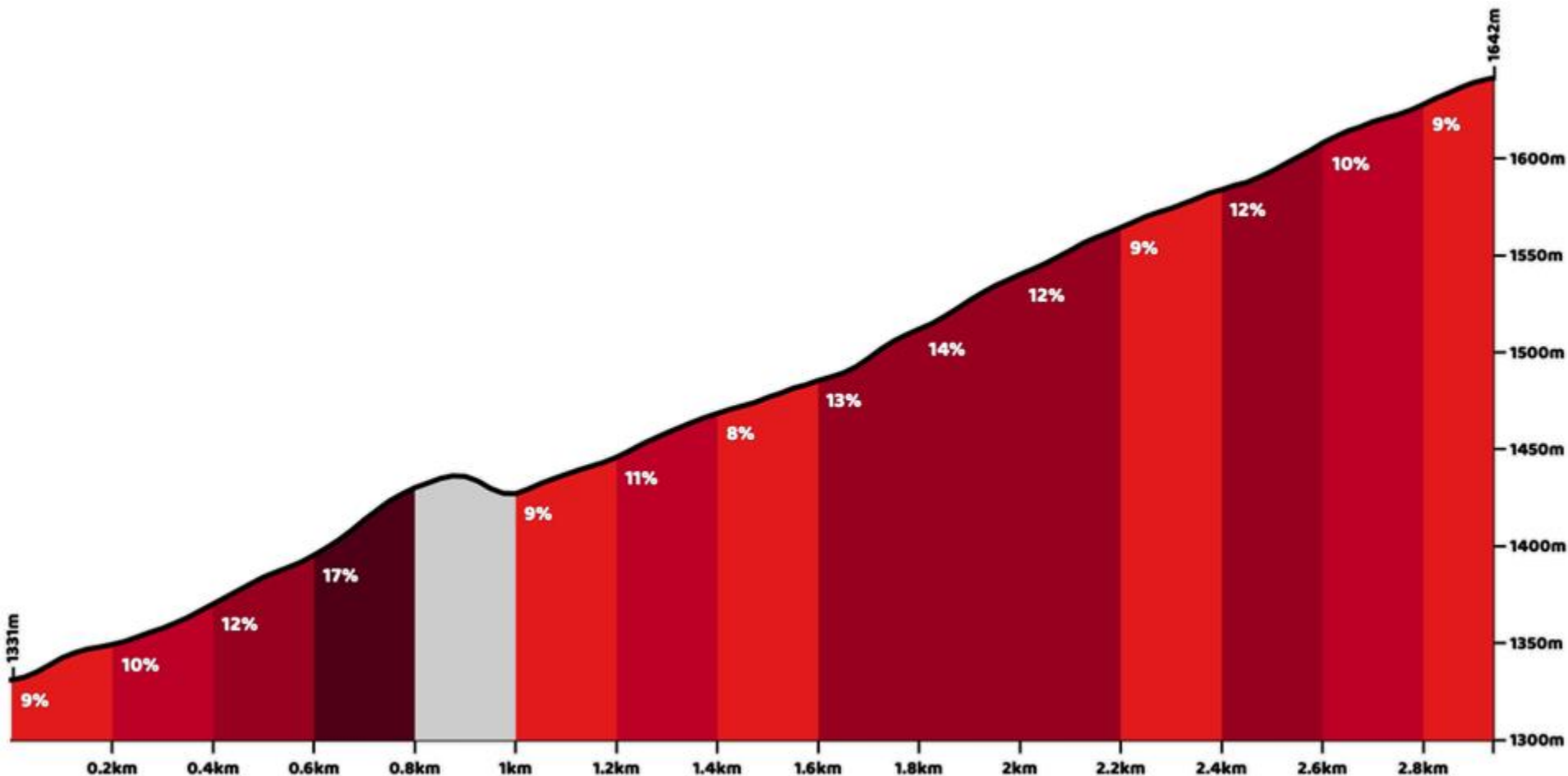


Lengte: 2.9 km

Gem %: 10.9 %

Haarspeldbochten: 1

Categorie: 2e







# Stableshof vanuit Nauders

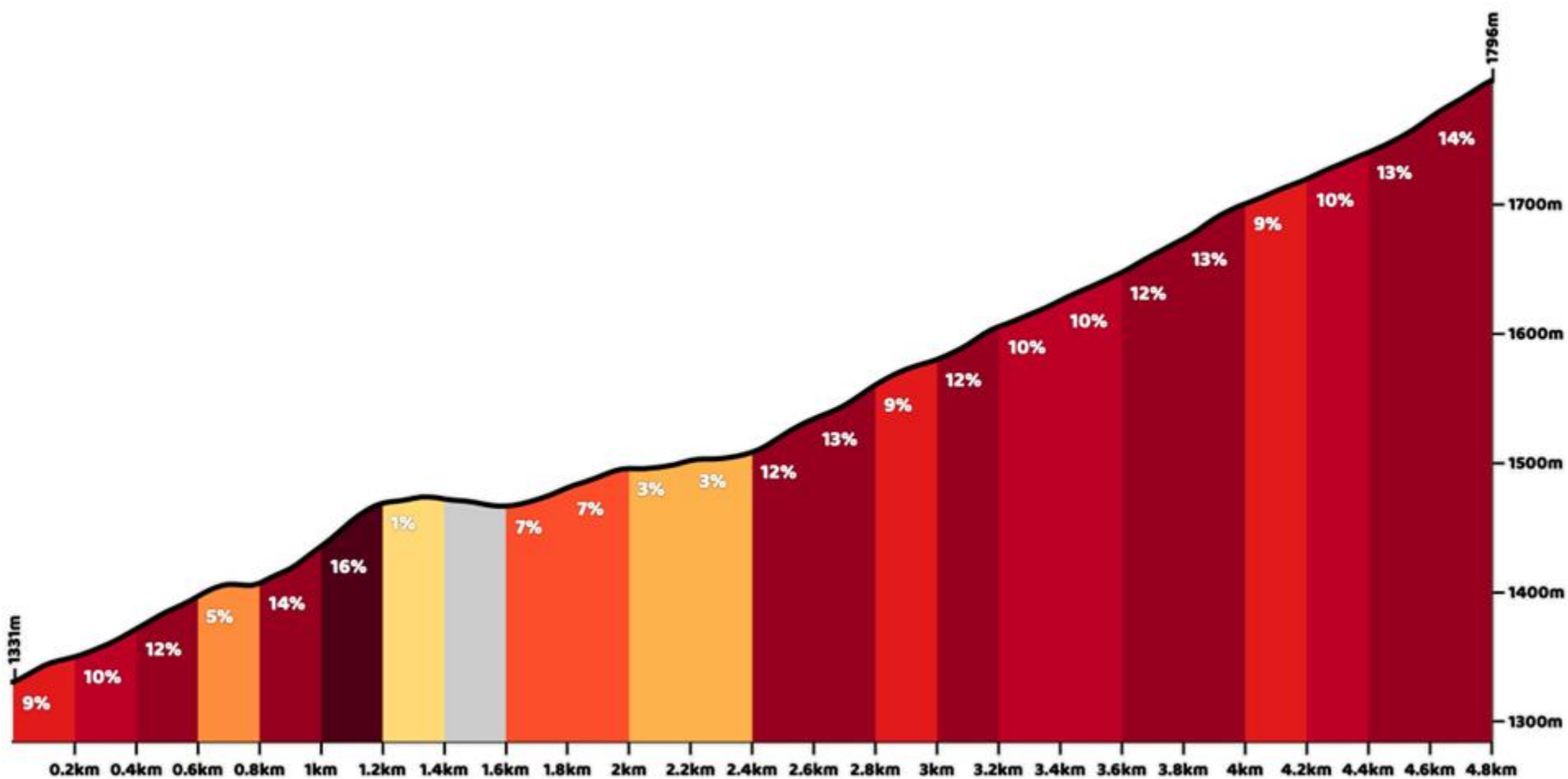


Lengte: 4.8 km

Gem %: 9.9 %

Haarspeldbochten: 1

Categorie: 2e







# Novelleshof vanuit Nauders

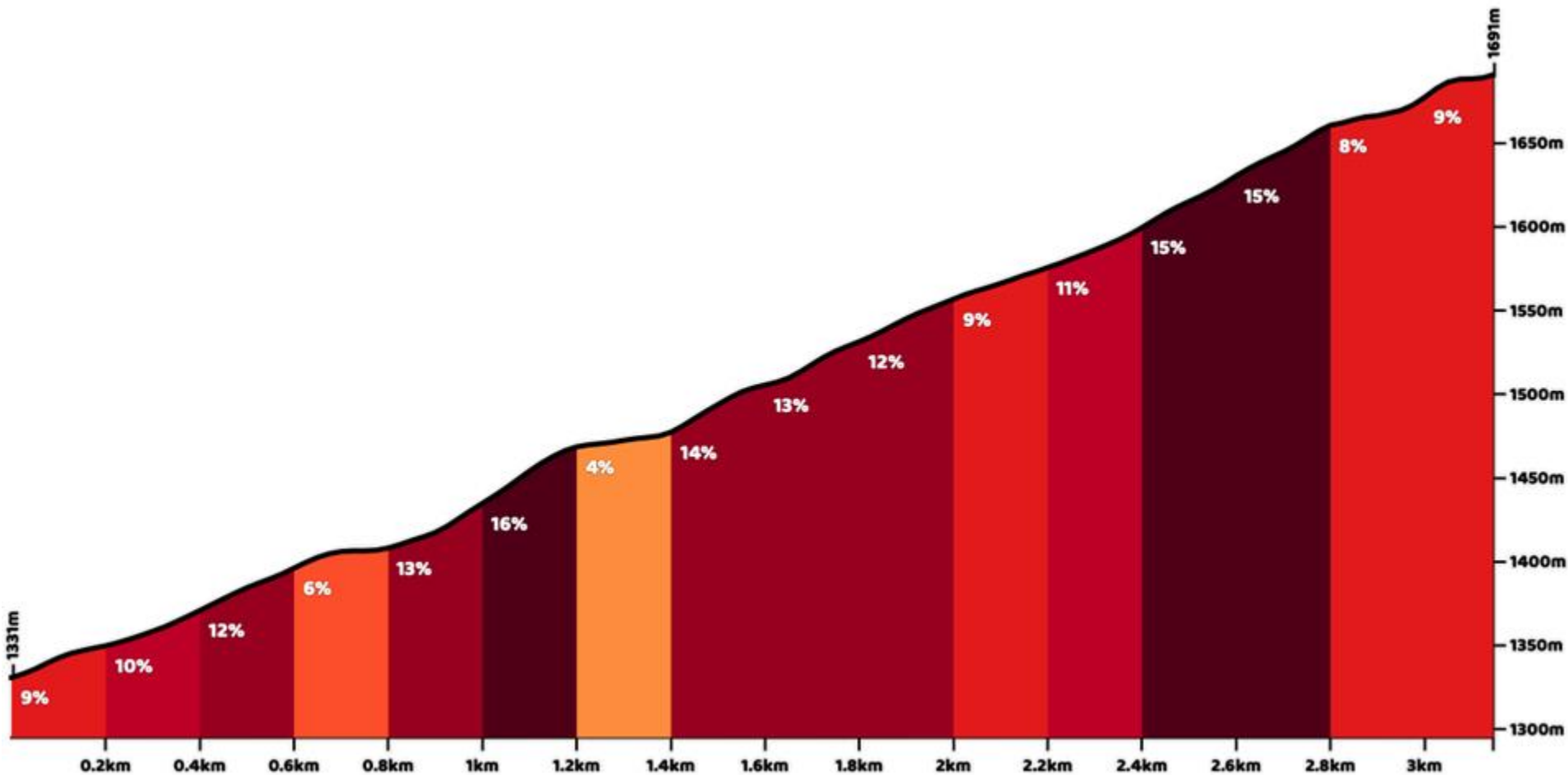


Lengte: 3.1 km

Gem %: 11.4 %

Haarspeldbochten: 3

Categorie: 2e



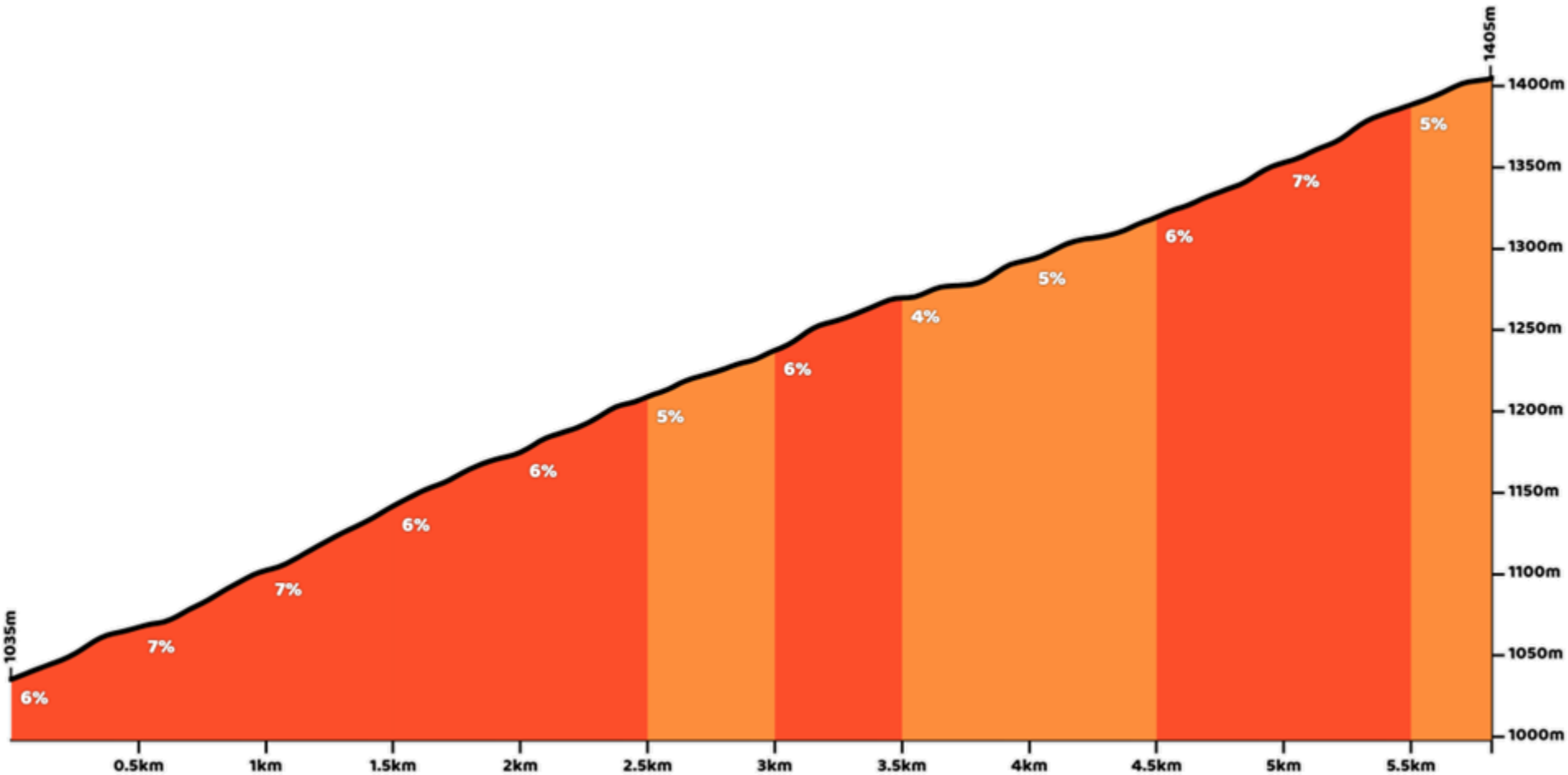


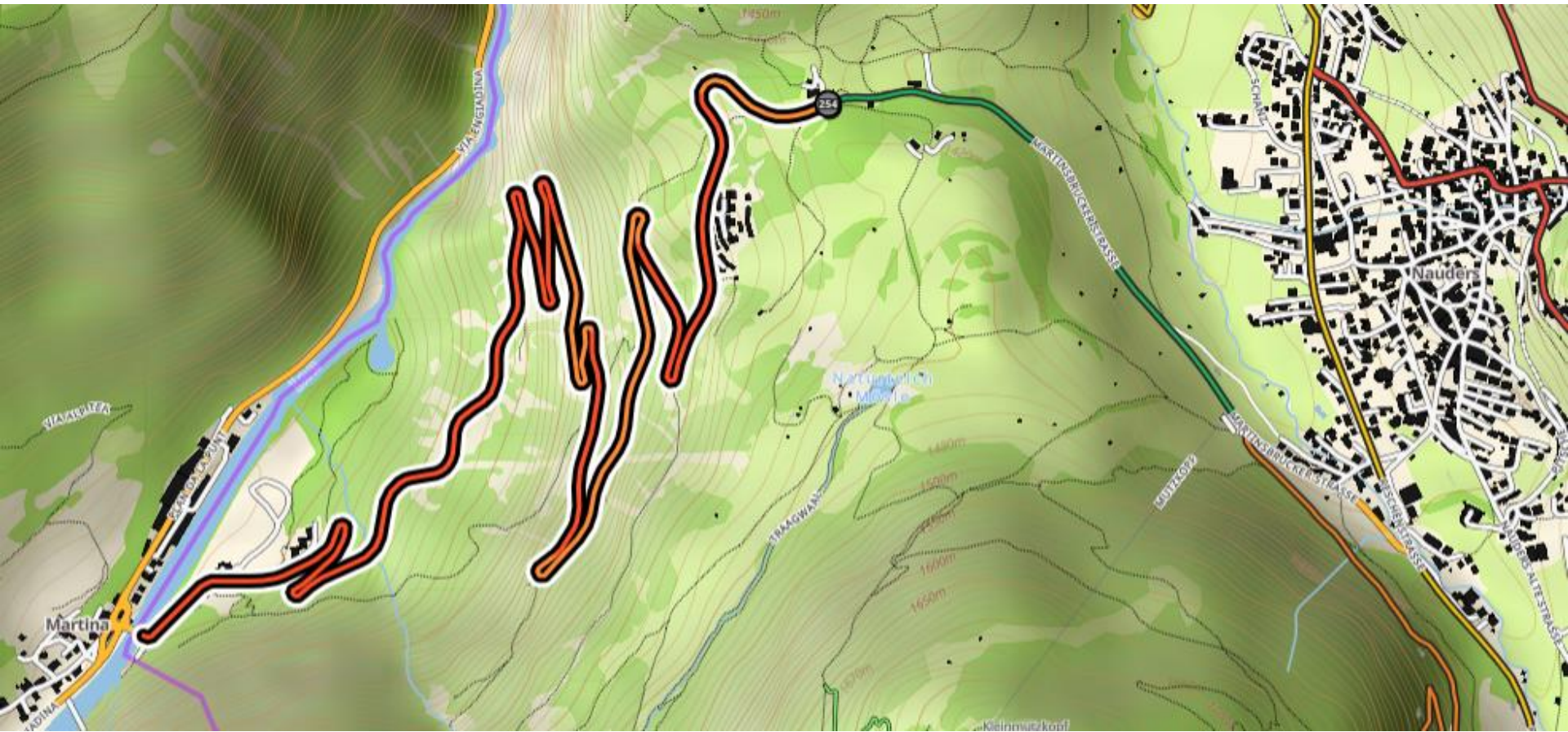


# Norbertshöhe vanuit Martina



Lengte: 5.8 km  
Gem %: 6.4 %  
Haarspeldbochten: 11  
Categorie: 3e





# Melago vanuit Graun im Vinschau

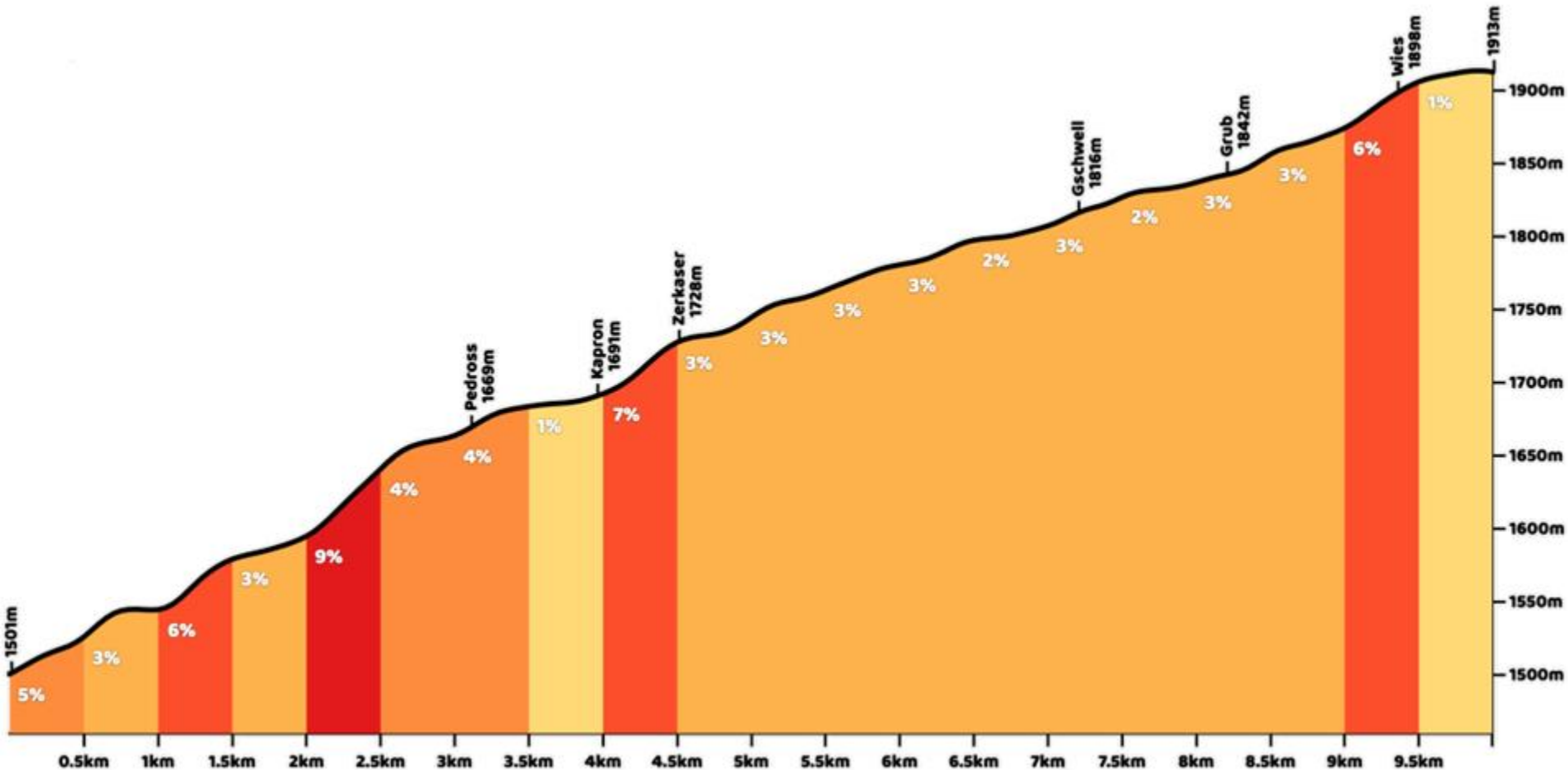


Lengte: 10 km

Gem %: 4.1 %

Haarspeldbochten: 0

Categorie: 3e







# Zeinisjoch vanuit Galtür



Lengte: 8.4 km

Gem %: 3.3 %

Haarspeldbochten: 1

Categorie: 3e

